
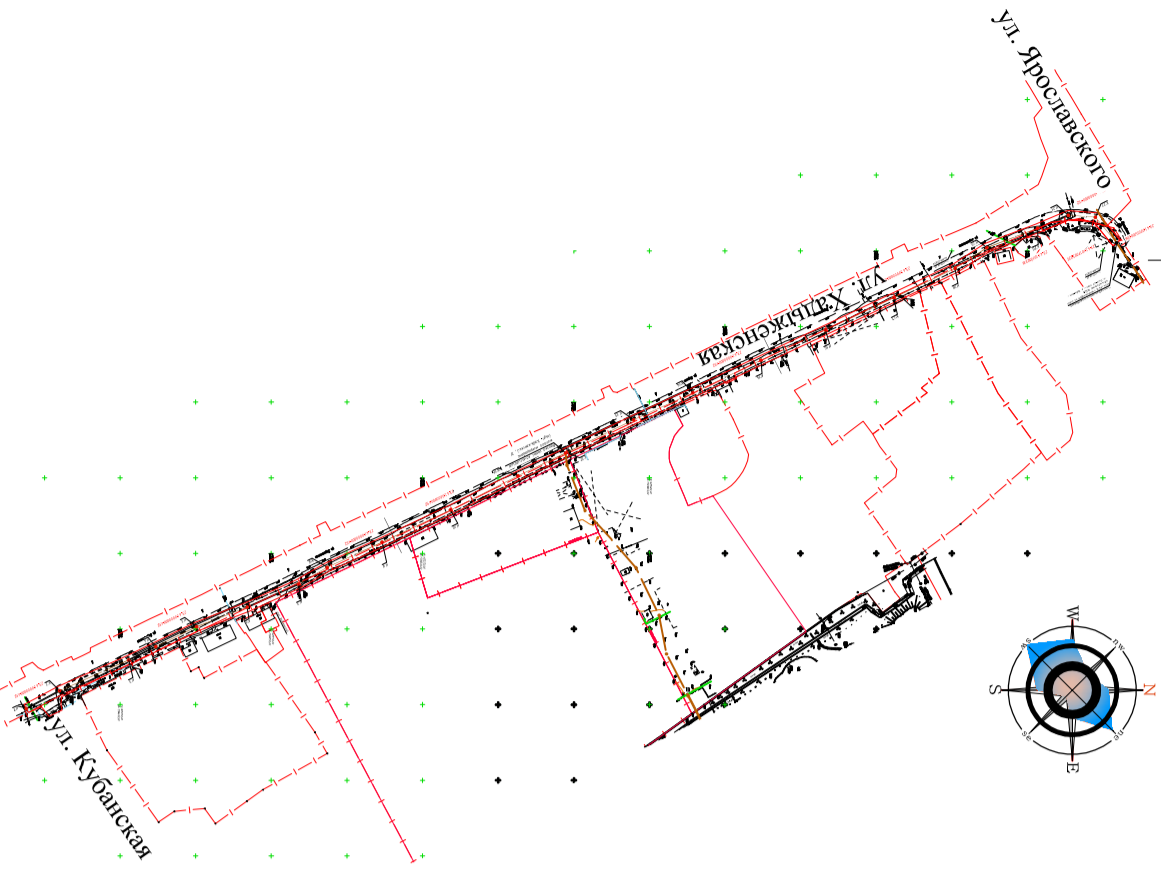


Обзорная схема проектируемой территории.
М1:5000.



Основные технико-экономические показатели

№ п/п	Наименование	Ед. изм.	Количество
1	Протяженность общая	М.п.	803
2	Ширина охранной зоны канализации	М.п.	6,0
3	Площадь территории в границах охранной зоны канализации	М.кв.	4818
	в т.ч. в составе ранее учтенных кадастровых участков	М.кв.	3287,8
	в т.ч. на землях общественного пользования	М.кв.	1530,2
4	Площадь под постоянное пользование участка под постоянное пользование канализации, образуемого площадью канализационных колодцев, выходящих на поверхность земли	М.кв.	31,7
	в т.ч. в составе ранее учтенных кадастровых участков	М.кв.	24,91
	в т.ч. вновь образованные земельные участки	М.кв.	6,79

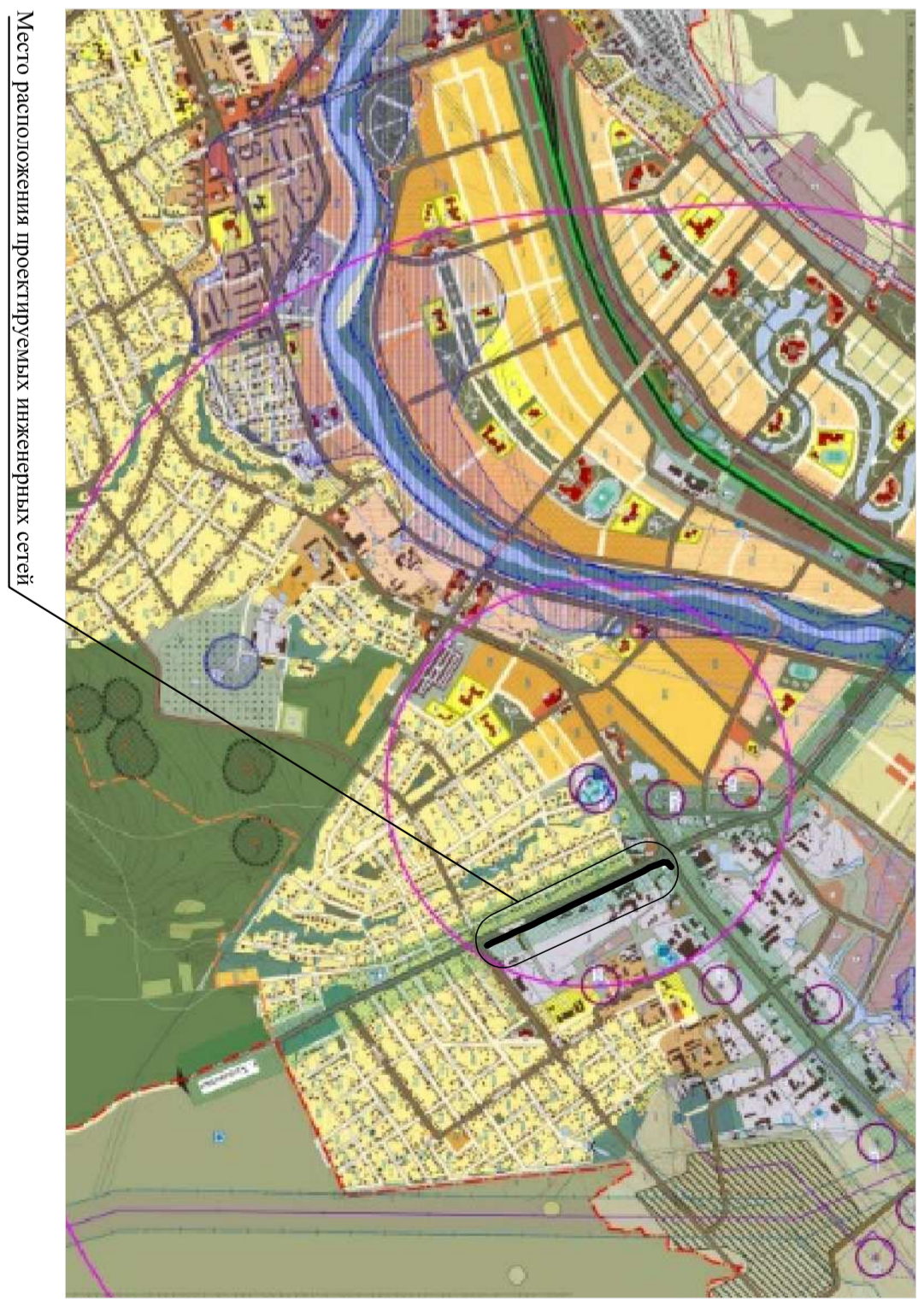


Схема расположения элементов планировочной структуры.

Каталог координат поворотных точек

№	X		Y		№	X		Y	
	Точка	Точка	Точка	Точка		Точка	Точка	Точка	Точка
1	435706,71	1394296,64	2	435693,49	1394288,69	3	435677,53	1394279,53	
7	435675,89	1394287,84	8	435662,34	1394280,64	6	435650,70	1394214,22	
9	435675,89	1394287,84	10	435660,55	1394280,64	11	435648,86	1394214,22	
10	435144,44	1394306,55	11	435130,87	1394412,27	12	435145,96	1394456,28	
13	435144,44	1394414,45	14	435068,80	1394417,99	15	43524,53	1394405,56	
16	435188,27	1394511,95	17	435169,22	1394422,97	18	435153,26	1394458,24	
19	435011,28	1394593,23	20	435074,90	1394654,34	21	435056,92	1394473,21	
22	435011,28	1394593,23	23	434989,32	1394606,25	24	434986,50	1394599,95	
25	435008,65	1394588,13	26	435054,37	1394657,78	27	435072,26	1394585,96	
28	435009,33	1394545,72	29	435132,95	1394531,71	30	435166,48	1394517,62	
31	435185,51	1394506,61	32	435221,00	1394489,97	33	435671,16	1394468,59	
34	435111,79	1394446,07	35	435343,34	1394430,88	36	435388,31	1394408,94	
37	435427,56	1394491,12	38	435472,56	1394491,12	39	435515,14	1394490,67	
40	435550,50	1394378,22	41	435600,76	1394409,01	42	435621,79	1394295,27	
43	435655,65	1394282,27	44	435605,33	1394274,44	45	435606,48	1394274,89	
46	435711,34	1394272,06	47	435656,56	1394272,06	48	435694,86	1394274,89	
49	435711,34	1394272,06	50	435711,34	1394272,06	51	435656,53	1394274,89	
52	435677,61	1394272,06	53	435656,53	1394272,06	54	435656,53	1394274,89	
55	435677,61	1394272,06	56	435656,53	1394272,06	57	435656,53	1394274,89	
58	435655,97	1394284,81	59	435634,41	1394287,14	60	435623,98	1394288,20	
61	435622,92	1394298,76	62	435623,92	1394297,71	63	435602,48	1394410,82	
64	435603,05	1394311,87	65	435603,05	1394311,87	66	435601,43	1394311,87	
67	435603,05	1394311,87	68	435603,05	1394311,87	69	435603,05	1394311,87	
70	435603,05	1394311,87	71	435603,05	1394311,87	72	435603,05	1394311,87	
76	435516,18	1394531,19	77	435516,18	1394531,19	78	435474,09	1394571,49	
79	435474,09	1394531,19	80	435474,09	1394531,19	81	435428,48	1394571,49	
82	435428,48	1394393,03	83	435428,48	1394393,03	84	435390,41	1394411,90	
85	435390,41	1394393,03	86	435388,79	1394411,90	87	435344,90	1394452,77	
88	435344,90	1394411,90	89	435344,90	1394411,90	90	435344,90	1394452,77	
91	435344,90	1394411,90	92	435344,90	1394411,90	93	435344,90	1394452,77	
94	435344,90	1394411,90	95	435344,90	1394411,90	96	435344,90	1394452,77	
97	435344,90	1394411,90	98	435344,90	1394411,90	99	435344,90	1394452,77	
100	435224,09	1394492,88	101	435224,09	1394492,88	102	435222,46	1394492,88	
103	435187,74	1394508,47	104	435187,74	1394508,47	105	435186,65	1394510,69	
106	435186,65	1394509,03	107	435186,65	1394509,03	108	435186,65	1394510,69	
109	435167,61	1394521,11	110	435167,61	1394521,11	111	435134,35	1394531,74	
112	435167,61	1394521,11	113	435134,35	1394531,74	114	435134,35	1394531,74	
115	435100,78	1394535,72	116	435100,78	1394535,72	117	435100,78	1394535,72	
118	435099,73	1394548,22	119	435073,38	1394560,84	120	435074,40	1394561,89	
121	435073,38	1394560,84	122	435073,38	1394560,84	123	435055,88	1394569,69	
124	435055,88	1394570,74	125	435055,88	1394570,74	126	435055,88	1394570,74	
127	435055,88	1394570,74	128	435055,88	1394570,74	129	435055,88	1394570,74	
130	435055,88	1394570,74	131	435055,88	1394570,74	132	435055,88	1394570,74	
133	435055,88	1394570,74	134	435055,88	1394570,74	135	435055,88	1394570,74	
136	435055,88	1394570,74	137	435055,88	1394570,74	138	435055,88	1394570,74	
139	435055,88	1394570,74	140	435055,88	1394570,74	141	435055,88	1394570,74	
143	435665,51	1394279,96	144	435665,51	1394279,96	145	435658,90	1394284,32	
146	435660,61	1394286,69	147	435657,41	1394284,32	148	435656,32	1394285,48	
149	435648,67	1394291,38	150	435647,57	1394291,38	151	435647,57	1394291,38	
152	435625,65	1394299,20	153	435571,50	1394282,86	154	435561,86	1394303,37	
155	435560,88	1394330,89	156	435557,50	1394282,86	157	435561,86	1394351,99	
158	435515,76	1394352,42	159	435483,27	1394657,88	160	435474,46	1394572,16	
161	435474,46	1394372,68	162	435456,43	1394809,89	163	435457,46	1394385,45	
164	435456,43	1394809,89	165	435448,00	1394438,01	166	435392,46	1394397,95	
167	435428,37	1394369,46	168	435392,46	1394397,95	169	435392,46	1394397,95	
170	435296,16	1394419,46	171	435296,16	1394419,46	172	435296,16	1394419,46	
171	435296,16	1394419,46	172	435296,16	1394419,46	173	435296,16	1394419,46	
172	435167,61	1394530,45	173	435167,61	1394530,45	174	435167,61	1394530,45	
176	435167,61	1394530,45	177	435167,61	1394530,45	178	435167,61	1394530,45	
179	435113,26	1394556,14	180	435113,26	1394556,14	181	435104,32	1394550,22	
182	435088,21	1394557,29	183	435079,01	1394621,17	184	435045,24	1394578,41	

003-17-ПДПТМ

Изм.	Кол.	№/Лист	Подпись	Дата	Статус	Лист	Листов
					Наружные сети канализации по ул. Хальженская от ул. Кубанская до ул. Ярославского	1	1
					Проект планировки территории	1	1
					Разработка	1	1
					Н.Контр. Овчаров	1	1

* Размер территории принят на основании СП 42.133.30.2011
** Существующие установленные в законном порядке красные линии на данной территории отсутствуют