



**МИНИСТЕРСТВО ТОПЛИВНО-ЭНЕРГЕТИЧЕСКОГО КОМПЛЕКСА
И ЖИЛИЩНО-КОММУНАЛЬНОГО ХОЗЯЙСТВА
КРАСНОДАРСКОГО КРАЯ**

П Р И К А З

от 14.10.2020

№ 576

г. Краснодар

**Об установлении публичного сервитута
с целью эксплуатации объекта энергетики регионального значения
«Воздушная линия электропередачи ВЛ-110 кВ «БелГЭС – ДМ-8»**

В соответствии со статьями 23 и главой V.7 Земельного кодекса Российской Федерации, статьей 3.6 Федерального закона от 25 октября 2001 г. № 137-ФЗ «О введении в действие Земельного кодекса Российской Федерации», статьей 16.1 Закона Краснодарского края от 5 ноября 2002 г. № 532-КЗ «Об основах регулирования земельных отношений в Краснодарском крае», постановлением главы администрации (губернатора) Краснодарского края от 28 декабря 2015 г. № 1310 «О министерстве топливно-энергетического комплекса и жилищно-коммунального хозяйства Краснодарского края», на основании ходатайства публичного акционерного общества энергетики и электрификации Кубани (ПАО «Кубаньэнерго») от 13 ноября 2019 г. (далее – ПАО «Россети Кубань», принимая во внимание переименование общества, лист записи в ЕГРЮЛ от 10 августа 2020 г. ГРН № 2202306332908), в целях эксплуатации объекта энергетики регионального значения «Воздушная линия электропередачи ВЛ-110 кВ «БелГЭС – ДМ-8», п р и к а з ы в а ю:

1. Установить публичный сервитут сроком на 49 лет с целью эксплуатации объекта энергетики регионального значения «Воздушная линия электропередачи ВЛ-110 кВ «БелГЭС – ДМ-8» (далее – инженерное сооружение), принадлежащего ПАО «Россети Кубань» на основании свидетельства о государственной регистрации права собственности от 27 декабря 2002 г., запись регистрации № 23-01.00-143.2002-133, в отношении земельных участков по перечню и в границах согласно приложению к настоящему приказу (прилагается).

2. Установить следующие сроки и график ремонтно-эксплуатационных работ по обслуживанию инженерного сооружения (при необходимости): ежегодно с 1 января по 31 декабря.

3. Порядок установления зон с особыми условиями использования территорий и содержание ограничений прав на земельные участки в границах таких зон определены в соответствии с постановлением Правительства Российской Федерации от 24 февраля 2009 г. № 160 «О порядке установления

охранных зон объектов электросетевого хозяйства и особых условий использования земельных участков, расположенных в границах таких зон».

4. Отделу электроэнергетики управления инженерной инфраструктуры ТЭК и ЖКХ (Буренин А.О.) в течение пяти рабочих дней обеспечить:

1) размещение настоящего приказа на официальном сайте министерства топливно-энергетического комплекса и жилищно-коммунального хозяйства Краснодарского края в информационно-телекоммуникационной сети «Интернет»;

2) опубликование настоящего приказа (за исключением приложений к нему) в порядке, установленном для официального опубликования (обнародования) муниципальных правовых актов уставом муниципального образования по месту нахождения земельных участков;

3) направление копии настоящего приказа правообладателям земельных участков, в отношении которых установлен публичный сервитут;

4) направление в Управление Федеральной службы государственной регистрации, кадастра и картографии по Краснодарскому краю копии настоящего приказа и сведений о границах публичного сервитута для внесения в Единый государственный реестр недвижимости в порядке, предусмотренном Федеральным законом от 13 июля 2015 г. № 218-ФЗ «О государственной регистрации недвижимости»;

5) направление в ПАО «Россети Кубань» копии настоящего приказа, а также сведений о лицах, являющихся правообладателями земельных участков, в отношении которых установлен публичный сервитут.

5. ПАО «Россети Кубань» (ИНН 2309001660, ОГРН 1022301427268) привести земельные участки, указанные в приложении к настоящему приказу, в состояние, пригодное для использования в соответствии с видом разрешенного использования, в сроки, предусмотренные пунктом 8 статьи 39.50 Земельного кодекса Российской Федерации.

6. Приказ вступает в силу на следующий день после его официального опубликования.

Первый заместитель министра

А.В. Ляшко



Приложение
к приказу министерства
топливно-энергетического
комплекса и жилищно-
коммунального хозяйства
Краснодарского края
от 14.10.2020 № 576

**Границы публичного сервитута
с целью эксплуатации объекта энергетики регионального значения
«Воздушная линия электропередачи ВЛ-110 кВ «БелГЭС – ДМ-8»**

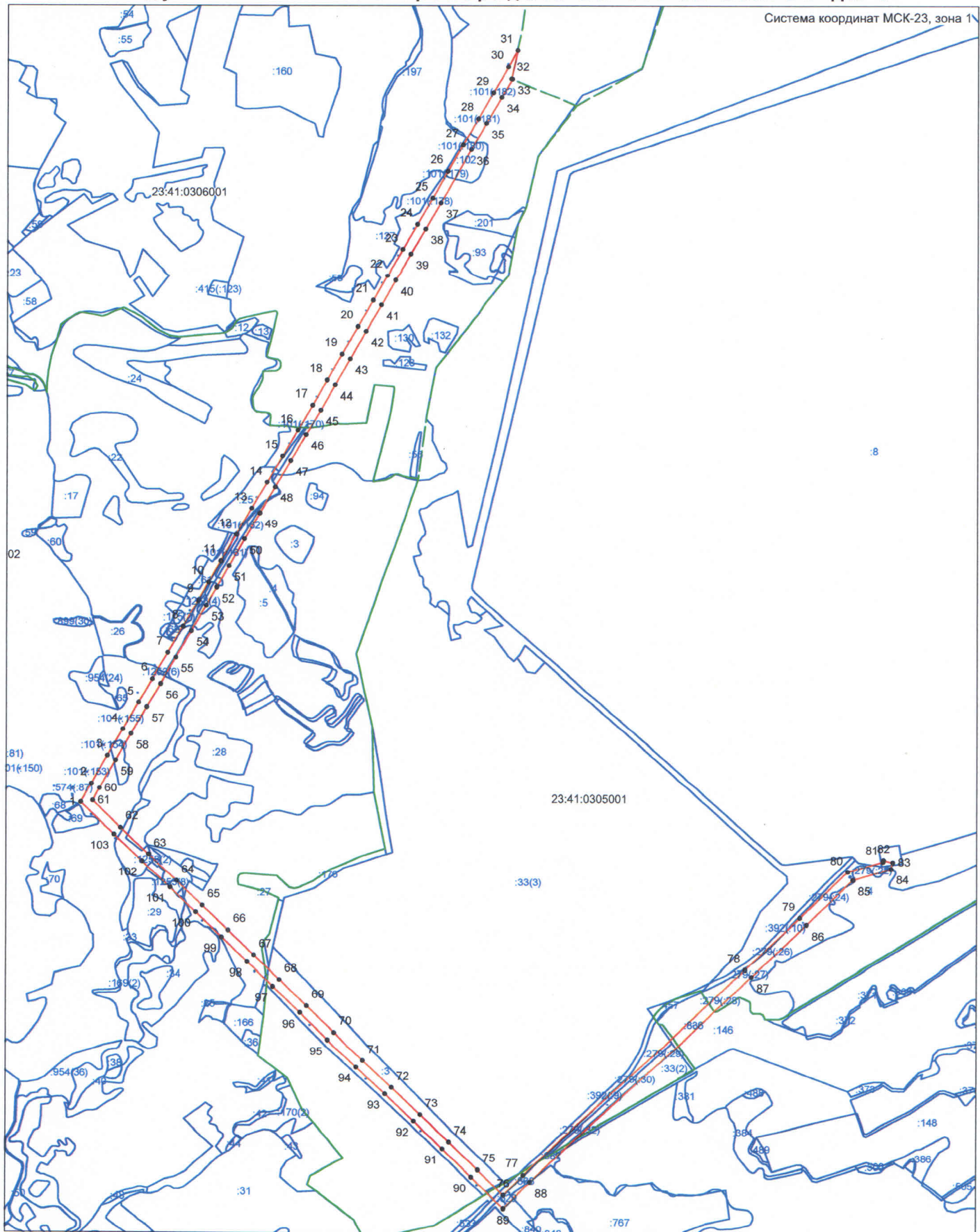
Содержание

№ п/п	Наименование документов	№ стр.
1	2	3
1	Схема расположения публичного сервитута на кадастровом плане территории	3
2	Каталог координат границ публичного сервитута	6
3	Сведения о местоположении земельных участков	9

3

СХЕМА РАСПОЛОЖЕНИЯ ГРАНИЦ ПУБЛИЧНОГО СЕРВИТУТА воздушной линии электропередачи ВЛ-110 кВ БелГЭС-ДМ-8

Система координат МСК-23, зона 1



Условные обозначения:

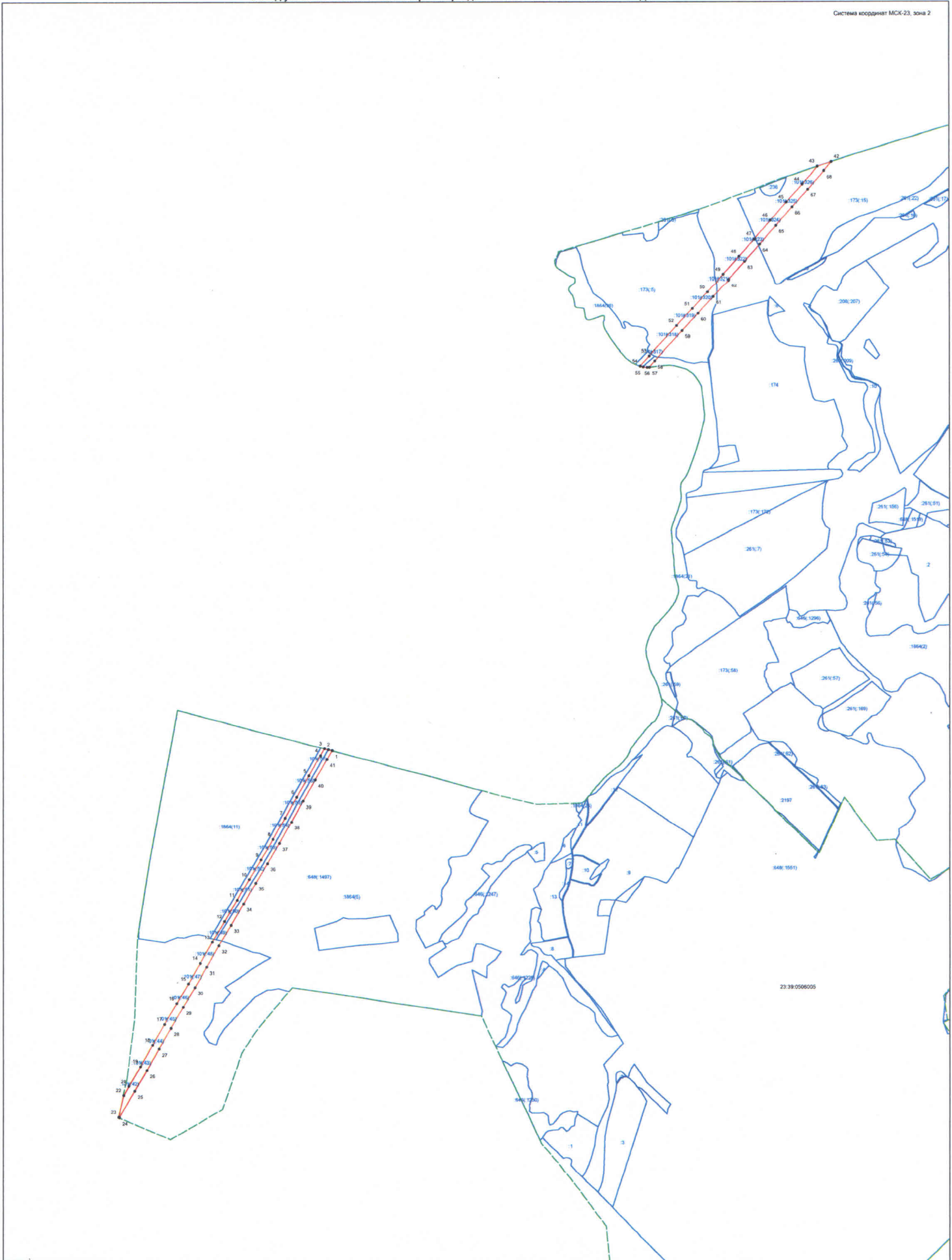
- - проектная граница публичного сервитута;
- 80 - характерные точки публичного сервитута;
- — — — — границы административно-территориальных образований;
- — — — — граница кадастрового квартала;
- — — — — граница земельных участков стоящих на ГКН;
- 23:41:0306002 - номер кадастрового квартала;
- :33 - кадастровый номер земельного участка.

Масштаб 1:17000

4

**СХЕМА РАСПОЛОЖЕНИЯ ГРАНИЦ ПУБЛИЧНОГО СЕРВИТУТА
воздушной линии электропередачи ВЛ-110 кВ БелГЭС-ДМ-8**

Система координат МСК-23, зона 2



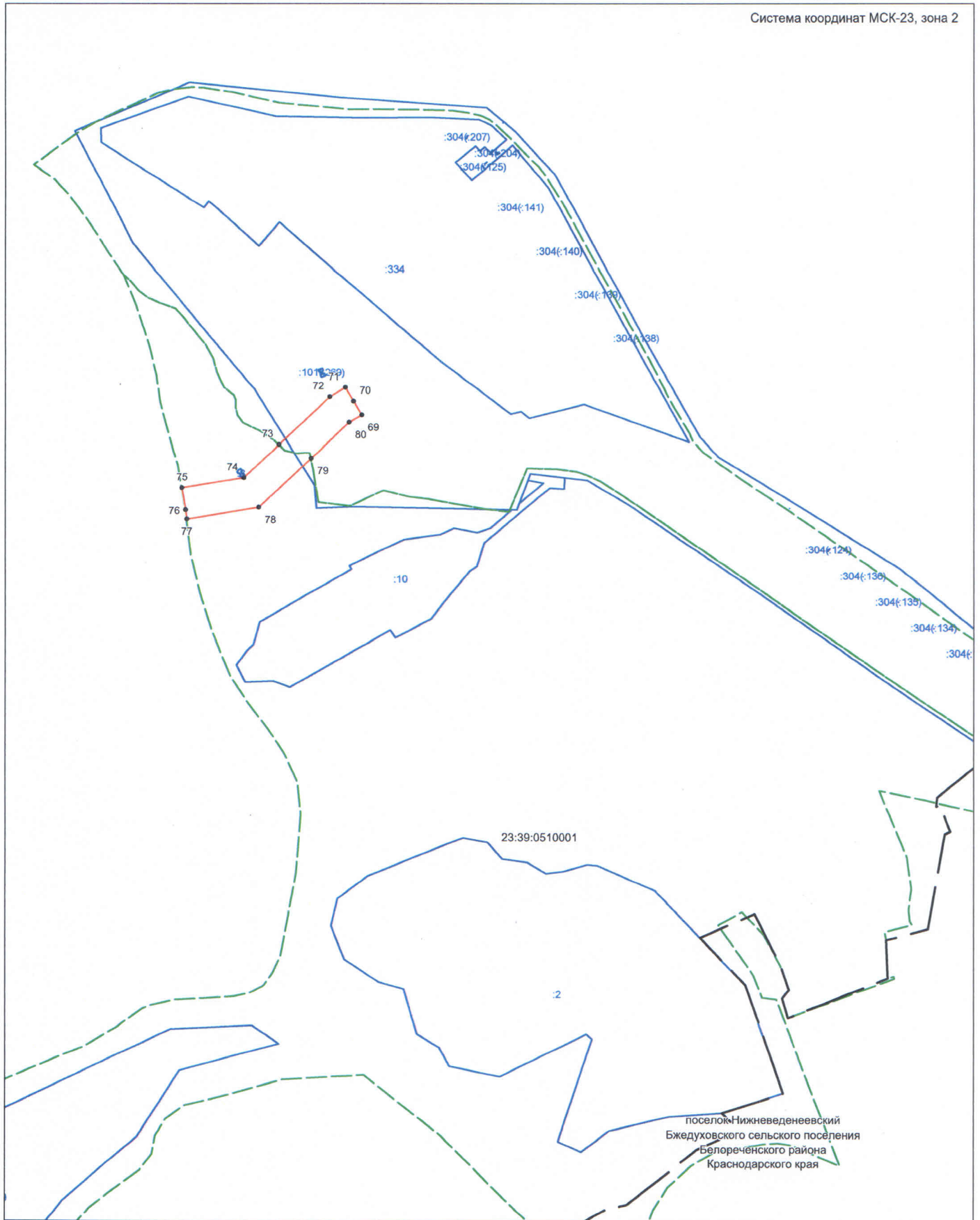
- Условные обозначения:**
- проектная граница публичного сервитута;
 - 1 — характерные точки публичного сервитута;
 - границы административно-территориальных образований;
 - границы кадастрового квартала;
 - граница земельных участков стоящих на ГН;
 - 23.38.0500005 — номер кадастрового квартала;
 - 174 — кадастровый номер земельного участка.

Масштаб 1:16000

5

СХЕМА РАСПОЛОЖЕНИЯ ГРАНИЦ ПУБЛИЧНОГО СЕРВИТУТА воздушной линии электропередачи ВЛ-110 кВ БелГЭС-ДМ-8

Система координат МСК-23, зона 2



Масштаб 1:5000

Условные обозначения:

- - проектная граница публичного сервитута;
- 70 - характерные точки публичного сервитута;
- - границы административно-территориальных образований;
- - - - граница кадастрового квартала;
- - граница земельных участков стоящих на ГКН;
- 23.39.0510001 - номер кадастрового квартала;
- 10 - кадастровый номер земельного участка.

Каталог координат публичного сервитута
с целью эксплуатации объекта энергетики регионального значения
«Воздушная линия электропередачи ВЛ-110 кВ «БелГЭС – ДМ-8»

1. Система координат МСК-23, зона 1

Обозначение характерных точек границ	Координаты, м				
	X	Y			
1	448321,79	1420098,39	40	450833,83	1421542,83
2	448409,36	1420147,22	41	450716,56	1421478,03
3	448543,27	1420221,39	42	450589,56	1421407,60
4	448670,08	1420291,58	43	450458,72	1421334,57
5	448800,40	1420363,72	44	450334,63	1421265,87
6	448914,13	1420426,74	45	450214,75	1421199,46
7	449040,72	1420496,95	46	450094,29	1421132,47
8	449169,75	1420568,53	47	449967,48	1421062,00
9	449293,35	1420637,06	48	449838,76	1420991,13
10	449379,33	1420684,82	49	449711,91	1420920,88
11	449479,97	1420740,57	50	449585,01	1420850,37
12	449606,87	1420811,03	51	449458,15	1420779,93
13	449733,73	1420881,52	52	449357,51	1420724,18
14	449860,52	1420951,73	53	449271,51	1420676,40
15	449989,26	1421022,62	54	449147,93	1420607,89
16	450116,15	1421093,13	55	449018,90	1420536,31
17	450236,59	1421160,12	56	448892,31	1420466,10
18	450356,43	1421226,51	57	448778,60	1420403,08
19	450480,58	1421295,23	58	448648,28	1420330,96
20	450611,44	1421368,28	59	448521,47	1420260,75
21	450738,36	1421438,65	60	448387,50	1420186,56
22	450855,61	1421503,45	61	448330,91	1420155,01
23	450980,92	1421572,79	62	448205,29	1420291,90
24	451103,29	1421640,78	63	448080,47	1420428,42
25	451230,09	1421711,09	64	447955,83	1420564,67
26	451357,39	1421781,41	65	447840,66	1420690,24
27	451482,45	1421850,92	66	447725,85	1420815,64
28	451608,26	1421920,50	67	447611,20	1420941,00
29	451733,21	1421989,91	68	447496,15	1421066,28
30	451855,77	1422057,91	69	447375,42	1421198,87
31	451933,60	1422100,98	70	447253,86	1421332,16
32	451801,50	1422074,10	71	447125,55	1421472,15
33	451799,86	1422078,35	72	446997,78	1421612,68
34	451711,37	1422029,25	73	446869,56	1421753,23
35	451586,44	1421959,86	74	446741,05	1421893,30
36	451460,63	1421890,28	75	446613,37	1422033,36
37	451208,29	1421750,47	76	446498,87	1422159,46
38	451081,45	1421680,12	77	446594,30	1422251,68
39	450959,10	1421612,15	78	447595,73	1423285,52
			79	447847,80	1423540,10
			80	448074,57	1423763,40
			81	448128,52	1423931,66
			82	448136,97	1423933,57

83	448127,11	1423977,48	94	447092,31	1421441,81
84	448093,64	1423969,90	95	447220,64	1421301,80
85	448035,08	1423787,72	96	447342,16	1421168,55
86	447816,02	1423571,97	97	447462,95	1421035,92
87	447563,55	1423316,99	98	447578,02	1420910,60
88	446562,49	1422283,55	99	447692,65	1420785,26
89	446436,85	1422160,29	100	447807,48	1420659,84
90	446580,11	1422003,04	101	447922,65	1420534,27
91	446707,85	1421862,93	102	448047,27	1420398,06
92	446836,36	1421722,85	103	448172,11	1420261,50
93	446964,50	1421582,38	1	448321,79	1420098,39

2. Система координат МСК-23, зона 2

Обозначение характерных точек границ	Координаты, м				
	X	Y			
Часть 1					
1	453847.79	2185981.69	31	452567.01	2185209.27
2	453854.00	2185958.88	32	452691.00	2185283.92
3	453860.07	2185936.55	33	452815.57	2185359.02
4	453819.59	2185912.15	34	452944.16	2185436.68
5	453699.58	2185839.75	35	453068.22	2185511.53
6	453575.50	2185764.83	36	453187.96	2185583.64
7	453457.13	2185693.63	37	453309.74	2185657.33
8	453333.00	2185618.81	38	453433.92	2185732.18
9	453211.22	2185545.12	39	453552.27	2185803.37
10	453091.45	2185472.99	40	453676.32	2185878.28
11	452967.42	2185398.16	41	453796.35	2185950.69
12	452838.82	2185320.49	1	453847.79	2185981.69
13	452714.22	2185245.38	Часть 2		
14	452590.21	2185170.71	42	457305.95	2189034.06
15	452470.26	2185098.59	43	457281.32	2188950.15
16	452350.36	2185026.08	44	457182.47	2188858.59
17	452226.21	2184951.19	45	457078.08	2188762.43
18	452104.62	2184877.83	46	456971.87	2188663.99
19	451980.16	2184802.79	47	456865.15	2188565.67
20	451861.56	2184731.10	48	456763.82	2188472.06
21	451860.91	2184730.70	49	456658.58	2188374.96
22	451808.14	2184698.90	50	456555.72	2188279.90
23	451677.14	2184667.18	51	456452.74	2188186.94
24	451675.37	2184671.31	52	456350.26	2188089.77
25	451832.84	2184766.32	53	456169.72	2187923.62
26	451956.91	2184841.31	54	456111.05	2187869.47
27	452081.38	2184916.37	55	456106.08	2187886.33
28	452202.96	2184989.72	56	456103.18	2187910.01
29	452327.10	2185064.60	57	456103.18	2187923.44
30	452447.03	2185137.12	58	456139.23	2187956.71
			59	456319.54	2188122.66
			60	456422.18	2188219.97
			61	456525.37	2188313.12
			62	456628.06	2188408.02

63	456733.29	2188505.12
64	456834.64	2188598.75
65	456941.33	2188697.04
66	457047.54	2188795.48
67	457151.93	2188891.65
68	457257.66	2188989.57
42	457305.95	2189034.06
Часть 3		
69	462916.74	2194519.12
70	462936.07	2194507.61
71	462955.41	2194496.10

72	462942.31	2194474.11
73	462874.54	2194403.24
74	462827.31	2194353.86
75	462812.91	2194267.37
76	462781.43	2194272.65
77	462768.44	2194274.26
78	462785.20	2194374.93
79	462855.43	2194448.37
80	462906.26	2194501.52
69	462916.74 ₃	2194519.12

**Сведения о земельных участках,
в отношении которых устанавливается публичный сервитут
с целью эксплуатации объекта энергетики регионального значения
«Воздушная линия электропередачи ВЛ-110 кВ «БелГЭС – ДМ-8»**

№ п/п	Кадастровый номер земельного участка	Адрес, местоположение земельного участка
1	23:39:0000000:1497 (единое землепользование 23:39:0000000:648)	Установлено относительно ориентира, расположенного в границах участка. Почтовый адрес ориентира: Краснодарский край, р-н Белореченский, Белореченское лесничество, Бжедуховское участковое лесничество
2	23:39:0000000:1551 (единое землепользование 23:39:0000000:648)	Установлено относительно ориентира, расположенного в границах участка. Почтовый адрес ориентира: Краснодарский край, р-н Белореченский, Белореченское лесничество, Бжедуховское участковое лесничество
3	23:39:0000000:1864	Установлено относительно ориентира, расположенного в границах участка. Почтовый адрес ориентира: Краснодарский край, Белореченский р-н, Белореченское лесничество, Бжедуховское участковое лесничество, часть квартала 4А (выделы 2, 4, 6, 7, части выделов 1, 3, 5), часть квартала 5А (выделы 2, 4-6, часть выделов 1, 3), часть квартала 6А (выделы 2-12, 16-18, части выделов 1, 13, 14, 15), квартал 7А (выделы 1-11), часть квартала 9А (выделы 3-11, части выделов 1, 2), часть квартала 12А (выделы 3-6, 8, 10-13, 15-21, части выделов 1, 2, 7, 9, 14), 13А (выделы 1-11), 16А (выделы 1-6), часть квартала 19А (выделы 1-5, 7, 8), 20А (выделы 1-10), 21А (выделы 1-17), , 31А (выделы 1-4), часть квартала 32А (выделы 1, 2, 4), 33А (выделы 1-3), часть квартала 34А (выделы 1-49, 51-54), 35А (выделы 1-30), часть квартала 36А (выделы 1-22, 24-48), 37А (выделы 1-22), 38А (выделы 1-37), часть квартала 40А (выделы 1-3, 5, 6, 9, части выделов 4, 7, 8), 41А (выделы 1-9), часть квартала 42А (выделы 2-5, часть выдела 1), часть квартала 44А (выделы 1-18, 24-27, части выделов 19-23), часть квартала 47А (выделы 7-18, части выделов 1-6), часть квартала 48А (выделы 1-3, 5-7, 11-15, 17-19, части выделов 8, 9, 10, 16), часть квартала 49А (выделы 1-7, 9-15, 17-22, 24-36, части выделов 16, 23), часть квартала 50А (выделы 1-11, 13-19), часть квартала 55А (выделы 1-14, 16-39), часть квартала 56А (выделы 1-8, 10-15, 17-20, 23-26, 28-34, 36, 37, 39-42, части выделов 16, 21, 22, 27, 35, 38), 3Б (выделы 1, 2), часть квартала 12Б (выделы 1, 2, 4, 6-8, 10-26, части выделов 3, 5, 9), часть квартала 13Б (выделы 1-5, 7-9, 11, 14-45, части выделов 6, 10, 12, 13), 23Б (выделы 1-24), 24Б (1-13), 27Б (выделы 1-23), часть квартала 28Б (выделы 1-15, 17-21, часть выдела 16), 30Б (1-18)
4	23:39:0000000:2173	Установлено относительно ориентира, расположенного в границах участка. Почтовый адрес ориентира: Краснодарский край, Белореченский р-н, с/п Бжедуховское
5	23:39:0000000:2174	Установлено относительно ориентира, расположенного в границах участка. Почтовый адрес ориентира: Краснодарский край, Белореченский р-н, с/п Бжедуховское

6	23:39:0506001:322 (единое землепользование 23:00:0000000:101)	Установлено относительно ориентира, расположенного в границах участка. Ориентир Электросетевой комплекс ПС-110/35/10 кВ «Мартанская» с прилегающими ВЛ. Почтовый адрес ориентира: Краснодарский край, г. Белореченск, г. Горячий Ключ
7	23:39:0506001:323 (единое землепользование 23:00:0000000:101)	Установлено относительно ориентира, расположенного в границах участка. Ориентир Электросетевой комплекс ПС-110/35/10 кВ «Мартанская» с прилегающими ВЛ. Почтовый адрес ориентира: Краснодарский край, г. Белореченск, г. Горячий Ключ
8	23:39:0506001:324 (единое землепользование 23:00:0000000:101)	Установлено относительно ориентира, расположенного в границах участка. Ориентир Электросетевой комплекс ПС-110/35/10 кВ «Мартанская» с прилегающими ВЛ. Почтовый адрес ориентира: Краснодарский край, г. Белореченск, г. Горячий Ключ
9	23:39:0506001:325 (единое землепользование 23:00:0000000:101)	Установлено относительно ориентира, расположенного в границах участка. Ориентир Электросетевой комплекс ПС-110/35/10 кВ «Мартанская» с прилегающими ВЛ. Почтовый адрес ориентира: Краснодарский край, г. Белореченск, г. Горячий Ключ
10	23:39:0506001:326 (единое землепользование 23:00:0000000:101)	Установлено относительно ориентира, расположенного в границах участка. Ориентир Электросетевой комплекс ПС-110/35/10 кВ «Мартанская» с прилегающими ВЛ. Почтовый адрес ориентира: Краснодарский край, г. Белореченск, г. Горячий Ключ
11	23:39:0510001:8 (единое землепользование 23:00:0000000:101)	Установлено относительно ориентира, расположенного в границах участка. Ориентир Электросетевой комплекс ПС-110/35/10 кВ «Мартанская» с прилегающими ВЛ. Почтовый адрес ориентира: Краснодарский край, г. Белореченск, г. Горячий Ключ
12	23:39:0506003:118 (единое землепользование 23:39:0000000:278)	Установлено относительно ориентира, расположенного в границах участка. Ориентир Сооружение Белореченской ГЭС. Почтовый адрес ориентира: Краснодарский край, р-н Белореченский, с/п Бжедуховское
13	23:41:0000000:1253	Установлено относительно ориентира, расположенного в границах участка. Почтовый адрес ориентира: Краснодарский край, г. Горячий Ключ, Горячеключевское лесничество, Саратовское участковое лесничество, квартал 7Г части выделов 34, 35, квартал 29Г части выделов 21, 22, 29, квартал 9А части выделов 56, 55, квартал 13А части выделов 5, 8
14	23:41:0305001:3	Установлено относительно ориентира, расположенного за пределами участка. Ориентир х. Красный Восток. Участок находится примерно в 5,6 км от ориентира по направлению на юго-восток. Почтовый адрес ориентира: Краснодарский край, г. Горячий Ключ, Суздальское лесничество Горячеключевского лесхоза ГУПР по Краснодарскому краю участок № 16
15	23:41:0306001:25	Установлено относительно ориентира, расположенного в границах участка. Почтовый адрес ориентира: Краснодарский край, г. Горячий Ключ, с/о Суздальский, бывший т/с «Суздальский», участок 88
16	23:41:0306001:27	Установлено относительно ориентира, расположенного в границах участка. Почтовый адрес ориентира: Краснодарский край, г. Горячий Ключ, с/о Суздальский, бывший т/с «Суздальский», участок 90


17	23:41:0306001:102	Установлено относительно ориентира, расположенного за пределами участка. Ориентир х. Красный Восток. Участок находится примерно в 4,2 км от ориентира по направлению на восток. Почтовый адрес ориентира: Российская Федерация, Краснодарский край, г. Горячий Ключ, Горячключевское лесничество, Саратовское участковое лесничество
18	23:41:0306001:107	Установлено относительно ориентира, расположенного в границах участка. Почтовый адрес ориентира: Российская Федерация, Краснодарский край, г. Горячий Ключ, Горячключевское лесничество, Саратовское участковое лесничество
19	23:41:0306001:134	Установлено относительно ориентира, расположенного в границах участка. Почтовый адрес ориентира: Краснодарский край, г. Горячий Ключ, Горячключевское лесничество
20	23:39:0306001:170 (единое землепользование 23:00:0000000:101)	Установлено относительно ориентира, расположенного в границах участка. Ориентир Электросетевой комплекс ПС-110/35/10 кВ «Мартанская» с прилегающими ВЛ. Почтовый адрес ориентира: Краснодарский край, г. Белореченск, г. Горячий Ключ
21	23:39:0306001:171 (единое землепользование 23:00:0000000:101)	Установлено относительно ориентира, расположенного в границах участка. Ориентир Электросетевой комплекс ПС-110/35/10 кВ «Мартанская» с прилегающими ВЛ. Почтовый адрес ориентира: Краснодарский край, г. Белореченск, г. Горячий Ключ
22	23:39:0306001:172 (единое землепользование 23:00:0000000:101)	Установлено относительно ориентира, расположенного в границах участка. Ориентир Электросетевой комплекс ПС-110/35/10 кВ «Мартанская» с прилегающими ВЛ. Почтовый адрес ориентира: Краснодарский край, г. Белореченск, г. Горячий Ключ
23	23:41:0306002:32	Установлено относительно ориентира, расположенного в границах участка. Почтовый адрес ориентира: Краснодарский край, г. Горячий Ключ, Первомайское лесничество ФГУ «Краснодаруправсельлес», Филиал Горячключевской сельской лесхоз, участок № 782
24	23:41:0306002:33	Установлено относительно ориентира, расположенного в границах участка. Почтовый адрес ориентира: Краснодарский край, г. Горячий Ключ, Первомайское лесничество ФГУ «Краснодаруправсельлес», Филиал Горячключевской сельской лесхоз, участок № 783
25	23:41:0306002:34	Установлено относительно ориентира, расположенного в границах участка. Почтовый адрес ориентира: Краснодарский край, г. Горячий Ключ, тер. Первомайское лесничество ФГУ «Краснодаруправсельлес», тер. Филиал Горячключевской сельской лесхоз, участок № 784
26	23:41:0306002:61	Установлено относительно ориентира, расположенного за пределами участка. Ориентир центр станции Мартанской. Участок находится примерно в 5,8 км от ориентира по направлению на северо-восток. Почтовый адрес ориентира: Краснодарский край, г. Горячий Ключ, Первомайское лесничество ФГУ «Краснодаруправсельлес», Филиал Горячключевской сельской лесхоз, участок № 725
27	23:41:0306002:63	Установлено относительно ориентира, расположенного за пределами участка. Ориентир станция Мартанская. Участок находится примерно в 5,6 км по направлению на северо-восток от ориентира.

28	23:41:0306002:64	Почтовый адрес ориентира: Краснодарский край, г. Горячий Ключ, Первомайское лесничество ФГУ «Краснодаруправсельлес», Филиал Горячеключевской сельской лесхоз, участок № 727 Установлено относительно ориентира, расположенного за пределами участка. Ориентир центр станицы Мартанской. Участок находится примерно в 5,6 км от ориентира по направлению на северо-восток. Почтовый адрес ориентира: Краснодарский край, г. Горячий Ключ, Первомайское лесничество ФГУ «Краснодаруправсельлес», Филиал Горячеключевской сельской лесхоз, участок № 728
29	23:41:0306002:67	Установлено относительно ориентира, расположенного за пределами участка. Ориентир центр станицы Мартанской. Участок находится примерно в 5,3 км от ориентира по направлению на восток. Почтовый адрес ориентира: Краснодарский край, г. Горячий Ключ, Первомайское лесничество ФГУ «Краснодаруправсельлес», Филиал Горячеключевской сельской лесхоз, участок № 731
30	23:41:0306002:161 (единое землепользование 23:00:0000000:101)	Установлено относительно ориентира, расположенного в границах участка. Ориентир Электросетевой комплекс ПС-110/35/10 кВ «Мартанская» с прилегающими ВЛ. Почтовый адрес ориентира: Краснодарский край, г. Белореченск, г. Горячий Ключ
31	23:41:0306002:162 (единое землепользование 23:00:0000000:101)	Установлено относительно ориентира, расположенного в границах участка. Ориентир Электросетевой комплекс ПС-110/35/10 кВ «Мартанская» с прилегающими ВЛ. Почтовый адрес ориентира: Краснодарский край, г. Белореченск, г. Горячий Ключ
32	23:41:0306002:163 (единое землепользование 23:00:0000000:101)	Установлено относительно ориентира, расположенного в границах участка. Ориентир Электросетевой комплекс ПС-110/35/10 кВ «Мартанская» с прилегающими ВЛ. Почтовый адрес ориентира: Краснодарский край, г. Белореченск, г. Горячий Ключ
33	23:41:0306002:164 (единое землепользование 23:00:0000000:101)	Установлено относительно ориентира, расположенного в границах участка. Ориентир Электросетевой комплекс ПС-110/35/10 кВ «Мартанская» с прилегающими ВЛ. Почтовый адрес ориентира: Краснодарский край, г. Белореченск, г. Горячий Ключ
34	23:41:0306002:165 (единое землепользование 23:00:0000000:101)	Установлено относительно ориентира, расположенного в границах участка. Ориентир Электросетевой комплекс ПС-110/35/10 кВ «Мартанская» с прилегающими ВЛ. Почтовый адрес ориентира: Краснодарский край, г. Белореченск, г. Горячий Ключ
35	23:41:0306002:169	Установлено относительно ориентира, расположенного в границах участка. Почтовый адрес ориентира: Краснодарский край, г. Горячий Ключ, Горячеключевское лесничество, Саратовское участковое лесничество, квартал 13А часть выдела 12
36	23:41:0306002:174	Установлено относительно ориентира, расположенного в границах участка. Почтовый адрес ориентира: Краснодарский край, г. Горячий Ключ, Горячеключевское лесничество, Саратовское участковое лесничество, квартал 13А часть выдела 8, квартал 29Г часть квартала 28
37	23:41:0507001:349	Установлено относительно ориентира, расположенного в границах участка.

	<p>Почтовый адрес ориентира: Краснодарский край, г. Горячий Ключ, Первомайское лесничество ФГУ «Краснодаруправсельлес», Филиал Горячключевской сельской лесхоз, участок № 170, расположенный примерно в 6,8 км в юго-восточном направлении от ст. Мартанской, между границей с бывшим табаксовхозом «Суздальский» и асфальтированной дорогой</p> <p>Установлено относительно ориентира, расположенного в границах участка.</p> <p>Почтовый адрес ориентира: Краснодарский край, г. Горячий Ключ, с/о Имеретинский, ст. Имеретинская</p>
<p>38</p> <p>23:41:0507001:456 (единое землепользование 23:41:0000000:392)</p>	<p>Установлено относительно ориентира, расположенного в границах участка.</p> <p>Почтовый адрес ориентира: Краснодарский край, г. Горячий Ключ, с/о Имеретинский, секция 1, контуры 7, 28, 38, 42, 45, 50, 105, 178, 181, 184, 187, 213, 257, 264; секция 3 контуры 3, 4; секция 5 контуры 52, 57, 58, 61, 66, 81; секция 6 контуры 40, 62; секция 8 контуры 30001, 40001; секция 9 контуры 14, 16, 26, 33, 39; секция 10 контуры 5, 6, 9, 12, 14, 18, 19, 28, 35, 37, 42, 44, 50, 51, 55, 60; секция 11 контуры 1, 5, 36, 41, 42, 47, 70, 72, 73, 74, 76, 77, 79, 80, 82, 84, 86, 87, 88, 89, 92, 93, 94, 117, 119, 121, 124, 125, 12901; секция 12 контуры 22, 34, 40, 41; секция 14 контуры 8, 18, 20, 22, 24, 40001; секция 15 контуры 4, 6, 7, 9, 12, 13, 14, 15, 18, 21, 23, 24, 25, 27, 29, 30, 31, 34, 35, 3839, 40, 42, 4344, 45, 46, 48, 49, 51, 54, 55, 57, 59, 60, 62, 64, 67, 68, 71, 72, 73, 74, 75, 77, 78, 79, 82, 85, 86, 87, 88, 90, 92, 94, 95, 96, 97, 99, 100, 101, 103, 104, 106, 111, 112, 114, 115, 117; секция 16 контуры 2, 4, 5, 7, 8, 9, 10, 11, 14, 19, 22, 25, 29, 31, 32, 37, 40, 49, 50, 51, 60, 74, 76, 78, 80, 81, 83, 84, 85, 86, 87, 88, 90, 104, 128, 134, 95006; секция 17 контуры 2, 6, 8, 9, 11, 17, 30, 47; секция 20 контуры 2, 3, 9, 15, 16, 22, 23, 34, 36, 38, 44, 48, 55, 70, 71, 72, 83, 95, 101; секция 21 контуры 1, 12, 32, 36, 63, 76, 77, 78, 105, 107; секция 22 контур 115; секция 24 контуры 12, 33; секция 25 контуры 3, 4, 8, 14, 16, 19, 21, 23, 24, 26, 27, 28, 29, 30, 34, 36, 42, 43, 46001, 50001; секция 26 контуры 2, 5, 8, 15, 16, 17, 18, 19, 29, 33, 45, 58, 66, 68, 74, 87; секция 27 контуры 7, 8, 16, 18, 20, 24, 25, 46, 48, 50, 53, 56, 57, 59, 61, 62, 63, 64, 65, 67, 68, 69, 73; секция 28 контуры 6, 9, 20, 21, 22, 33, 35, участок 2 секция 1 контуры 3, 4, 5, 6, 7, 10, 12, 17, 18, 19, 22, 24, 25, 28, 29, 38, 41, 42, 43, 45, 47, 54, 56, 61, 63, 65, 67, 69, 70, 71, 72, 76, участок 4 секция 1 контуры 4, 8, участок 5 секция 1 контуры 4, 5, участок 7 секция 1 контуры 2, 7, участок 8 секция 1 контуры 2, 4, участок 9 секция 1 контуры 2, 6, 7. (в границах бывшего товарищества с ограниченной ответственностью «Имеретинское»)</p>
<p>39</p> <p>23:41:0507001:529 (единое землепользование 23:41:0000000:418)</p>	<p>Установлено относительно ориентира, расположенного в границах участка.</p> <p>Почтовый адрес ориентира: Краснодарский край, г. Горячий Ключ, с/о Имеретинский, секция 1, контуры 7, 28, 38, 42, 45, 50, 105, 178, 181, 184, 187, 213, 257, 264; секция 3 контуры 3, 4; секция 5 контуры 52, 57, 58, 61, 66, 81; секция 6 контуры 40, 62; секция 8 контуры 30001, 40001; секция 9 контуры 14, 16, 26, 33, 39; секция 10 контуры 5, 6, 9, 12, 14, 18, 19, 28, 35, 37, 42, 44, 50, 51, 55, 60; секция 11 контуры 1, 5, 36, 41, 42, 47, 70, 72, 73, 74, 76, 77, 79, 80, 82, 84, 86, 87, 88, 89, 92, 93, 94, 117, 119, 121, 124, 125, 12901; секция 12 контуры 22, 34, 40, 41; секция 14 контуры 8, 18, 20, 22, 24, 40001; секция 15 контуры 4, 6, 7, 9, 12, 13, 14, 15, 18, 21, 23, 24, 25, 27, 29, 30, 31, 34, 35, 3839, 40,</p>
<p>40</p> <p>23:41:0507001:530 (единое землепользование 23:41:0000000:418)</p>	<p>Установлено относительно ориентира, расположенного в границах участка.</p> <p>Почтовый адрес ориентира: Краснодарский край, г. Горячий Ключ, с/о Имеретинский, секция 1, контуры 7, 28, 38, 42, 45, 50, 105, 178, 181, 184, 187, 213, 257, 264; секция 3 контуры 3, 4; секция 5 контуры 52, 57, 58, 61, 66, 81; секция 6 контуры 40, 62; секция 8 контуры 30001, 40001; секция 9 контуры 14, 16, 26, 33, 39; секция 10 контуры 5, 6, 9, 12, 14, 18, 19, 28, 35, 37, 42, 44, 50, 51, 55, 60; секция 11 контуры 1, 5, 36, 41, 42, 47, 70, 72, 73, 74, 76, 77, 79, 80, 82, 84, 86, 87, 88, 89, 92, 93, 94, 117, 119, 121, 124, 125, 12901; секция 12 контуры 22, 34, 40, 41; секция 14 контуры 8, 18, 20, 22, 24, 40001; секция 15 контуры 4, 6, 7, 9, 12, 13, 14, 15, 18, 21, 23, 24, 25, 27, 29, 30, 31, 34, 35, 3839, 40,</p>

		42, 4344, 45, 46, 48, 49, 51, 54, 55, 57, 59, 60, 62, 64, 67, 68, 71, 72, 73, 74, 75, 77, 78, 79, 82, 85, 86, 87, 88, 90, 92, 94, 95, 96, 97, 99, 100, 101, 103, 104, 106, 111, 112, 114, 115, 117; секция 16 контуры 2, 4, 5, 7, 8, 9, 10, 11, 14, 19, 22, 25, 29, 31, 32, 37, 40, 49, 50, 51, 60, 74, 76, 78, 80, 81, 83, 84, 85, 86, 87, 88, 90, 104, 128, 134, 95006; секция 17 контуры 2, 6, 8, 9, 11, 17, 30, 47; секция 20 контуры 2, 3, 9, 15, 16, 22, 23, 34, 36, 38, 44, 48, 55, 70, 71, 72, 83, 95, 101; секция 21 контуры 1, 12, 32, 36, 63, 76, 77, 78, 105, 107; секция 22 контур 115; секция 24 контуры 12, 33; секция 25 контуры 3, 4, 8, 14, 16, 19, 21, 23, 24, 26, 27, 28, 29, 30, 34, 36, 42, 43, 46001, 50001; секция 26 контуры 2, 5, 8, 15, 16, 17, 18, 19, 29, 33, 45, 58, 66, 68, 74, 87; секция 27 контуры 7, 8, 16, 18, 20, 24, 25, 46, 48, 50, 53, 56, 57, 59, 61, 62, 63, 64, 65, 67, 68, 69, 73; секция 28 контуры 6, 9, 20, 21, 22, 33, 35, участок 2 секция 1 контуры 3, 4, 5, 6, 7, 10, 12, 17, 18, 19, 22, 24, 25, 28, 29, 38, 41, 42, 43, 45, 47, 54, 56, 61, 63, 65, 67, 69, 70, 71, 72, 76, участок 4 секция 1 контуры 4, 8, участок 5 секция 1 контуры 4, 5, участок 7 секция 1 контуры 2, 7, участок 8 секция 1 контуры 2, 4, участок 9 секция 1 контуры 2, 6, 7. (в границах бывшего товарищества с ограниченной ответственностью «Имеретинское»)
41	23:41:0507001:767 (единое землепользование 23:41:0507001:766)	Установлено относительно ориентира, расположенного в границах участка. Почтовый адрес ориентира: Краснодарский край, г. Горячий Ключ, в границах плана земель табак совхоза «Имеретинский»
42	23:41:0507001:838 (единое землепользование 23:00:0000000:279)	Установлено относительно ориентира, расположенного в границах участка. Ориентир Воздушная линия электропередачи ВЛ-110 кВ «ДМ-8 – Комсомольская». Почтовый адрес ориентира: Краснодарский край, р-н Апшеронский, р-н Белореченский, г. Горячий Ключ
43	23:41:0507001:839 (единое землепользование 23:00:0000000:279)	Установлено относительно ориентира, расположенного в границах участка. Ориентир Воздушная линия электропередачи ВЛ-110 кВ «ДМ-8 – Комсомольская». Почтовый адрес ориентира: Краснодарский край, р-н Апшеронский, р-н Белореченский, г. Горячий Ключ

Главный консультант отдела
нефтегазовой отрасли и трубопроводного
транспорта управления инженерной
инфраструктуры ТЭК и ЖКХ



Т.П. Соколова

Начальник отдела электроэнергетики
в управлении инженерной
инфраструктуры ТЭК и ЖКХ



А.О. Буренин