



**АДМИНИСТРАЦИЯ МУНИЦИПАЛЬНОГО ОБРАЗОВАНИЯ
ГОРОД ГОРЯЧИЙ КЛЮЧ КРАСНОДАРСКОГО КРАЯ**

ПОСТАНОВЛЕНИЕ

от 10.09.2014

№ 1873

г. Горячий Ключ

Об определении границ прилегающих территорий к организациям и (или) объектам, на которых не допускается розничная продажа алкогольной продукции на территории муниципального образования город Горячий Ключ

В соответствии с Федеральным Законом от 6 октября 2003 года №131-ФЗ «Об общих принципах организации местного самоуправления в Российской Федерации», Федеральным законом от 22 ноября 1995 года №171-ФЗ "О государственном регулировании производства и оборота этилового спирта, алкогольной и спиртосодержащей продукции", постановлением Правительства Российской Федерации от 27 декабря 2012 года № 1425 «Об определении органами государственной власти субъектов Российской Федерации мест массового скопления граждан и мест нахождения источников повышенной опасности, в которых не допускается розничная продажа алкогольной продукции, а так же определении органами местного самоуправления границ прилегающих к некоторым организациям и объектам территорий, на которых не допускается розничная продажа алкогольной продукции», на основании статьи 15 Федерального закона от 23 февраля 1995 года № 26-ФЗ «О природных лечебных ресурсах, лечебно-оздоровительных местностях и курортах» и в целях принятия дополнительных мер по защите здоровья населения муниципального образования город Горячий Ключ, п о с т а н о в л я ю:

1. Установить минимальное значение расстояния на территории муниципального образования город Горячий Ключ:

- от детских, образовательных организаций и объектов спорта;
- от розничных рынков, вокзала, и иным местам массового скопления граждан и местам нахождения источников повышенной опасности до объектов розничной торговли и общественного питания в городе Горячий Ключ - 100 метров, на территории сельских округов - 50 метров.
- от медицинских и санаторно-курортных организаций до объектов розничной торговли и общественного питания - 30 метров.

2. Утвердить схемы границ прилегающих территорий для каждой организации и объекта, на прилегающих территориях которых не допускается розничная продажа алкогольной продукции (Приложение).

3. Определить способ расчета расстояния от организаций и объектов до границ прилегающих территорий «по радиусу» (кратчайшее расстояние по прямой) от входа для посетителей на обособленную территорию (при наличии таковой) или от входа для посетителей в здание (строение, сооружение), в котором расположены организации и (или) объекты (при отсутствии обособленной территории) до входа для посетителей в стационарный торговый объект или объект общественного питания.

4. Управлению информационной политики и средств массовой информации (Жмыря) опубликовать настоящее постановление в средствах массовой информации и разметить в сети «Интернет» муниципального образования город Горячий Ключ.

5. Считать утратившим силу постановление администрации муниципального образования город Горячий Ключ от 22 мая 2014 года № 938 «Об определении границ прилегающих территорий к организациям и (или) объектам на которых не допускается розничная продажа алкогольной продукции на территории муниципального образования город Горячий Ключ».

6. Контроль за исполнением настоящего постановления возложить на заместителя главы муниципального образования город Горячий Ключ А.Г. Бережного.

7. Постановление вступает в силу со дня его официального опубликования.

Глава муниципального образования
город Горячий Ключ



Н.И. Шварцман

ПРИЛОЖЕНИЕ

к постановлению администрации
муниципального образования
город Горячий Ключ
от 10.09.2014 № 1873

**Перечень организаций и объектов,
на прилегающих территориях к которым не допускается розничная продажа алкогольной продукции на
территории муниципального образования город Горячий Ключ**

| Наименование объекта | Адрес места нахождения | № схемы |
|--|--|---------|
| Муниципальное бюджетное дошкольное образовательное учреждение детский сад № 1 | Детские организации 353290, г. Горячий Ключ, ул. Школьная, д. 22 | 9 |
| Муниципальное бюджетное дошкольное образовательное учреждение детский сад № 2 | 353290, г. Горячий Ключ, ул. Голостого, д. 34 | 10 |
| Муниципальная автономная дошкольная образовательная организация № 3 | 353290, г. Горячий Ключ, ул. Репина, д. 49 | 2 |
| Муниципальное бюджетное дошкольное образовательное учреждение детский сад № 4 | 353290, г. Горячий Ключ, ул. Репина, д. 22 | 1 |
| Муниципальное бюджетное дошкольное образовательное учреждение Центр развития ребенка детский сад № 5 | 353290, г. Горячий Ключ, ул. Гоголя, д. 36 | 1 |

| Наименование объекта | Адрес места нахождения | № схемы |
|--|--|---------|
| Муниципальное бюджетное дошкольное образовательное учреждение детский сад № 6 | 353271, г. Горячий Ключ, п. Кутаис, ул. Первомайская, 38 | 25 |
| Муниципальное бюджетное дошкольное образовательное учреждение детский сад № 8 | 353290 г. Горячий Ключ, ул. Энгельса, 3 | 13 |
| Муниципальное бюджетное дошкольное образовательное учреждение Центр развития ребенка детский сад № 9 | 353280, г. Горячий Ключ, ст. Саратовская, ул. Шоссейная, 45 | 38 |
| Муниципальное бюджетное дошкольное образовательное учреждение детский сад № 10 | 353284, г. Горячий Ключ, ст. Бакинская, ул. Ленина, 56 | 34 |
| Муниципальное бюджетное дошкольное образовательное учреждение детский сад № 11 | 353285, г. Горячий Ключ, ст. Имеретинская, ул. Советская, 18 | 23 |
| Муниципальное бюджетное дошкольное образовательное учреждение детский сад № 12 | 353281, г. Горячий Ключ, п. Приреченский, ул. Парковая, 13 | 30 |
| Муниципальное бюджетное дошкольное образовательное учреждение детский сад № 13 | 353273, г. Горячий Ключ, с. Безымянное, ул. Таманская, 78 | 32 |
| Муниципальное бюджетное дошкольное образовательное учреждение детский сад № 14 | 353287, г. Горячий Ключ, п. Первомайский, ул. Юбилейная, 12 | 28 |
| Муниципальное бюджетное дошкольное образовательное учреждение детский сад № 15 | 353283, г. Горячий Ключ, ст. Суздальская, ул. Ленина, 26 | 42 |
| Муниципальное бюджетное дошкольное образовательное учреждение детский сад № 16 | 353290, г. Горячий Ключ, ул. Ленина, 195 | 3 |
| Муниципальное бюджетное дошкольное образовательное учреждение детский сад № 17 | 353286, г. Горячий Ключ, ст. Черноморская, ул. Школьная, 1 | 22 |

| Наименование объекта | Адрес места нахождения | № схемы |
|---|--|---------|
| Муниципальное бюджетное образовательное учреждение дополнительного образования детей Центр детского творчества МБОУ ДОД ЦДТ | 353290 г. Горячий Ключ, ул. Ленина, 35 | 9 |
| Образовательные организации | | |
| Муниципальное бюджетное общеобразовательное учреждение средняя общеобразовательная школа (МБОУ СОШ) № 1 | 353290 г. Горячий Ключ, ул. Ленина, 26 | 9 |
| Муниципальное бюджетное общеобразовательное учреждение средняя общеобразовательная школа (МБОУ СОШ) СОШ № 2 | 353290 г. Горячий Ключ, ул. Ленина, 137 | 4 |
| Муниципальное бюджетное общеобразовательное учреждение средняя общеобразовательная школа (МБОУ СОШ) СОШ № 3 | 353290, г. Горячий Ключ, ул. Советская, 98 | 7 |
| Муниципальное бюджетное общеобразовательное учреждение средняя общеобразовательная школа (МБОУ СОШ) СОШ № 4 | 353290, г. Горячий Ключ, ул. Заводская, 37 | 6 |
| Муниципальное бюджетное общеобразовательное учреждение основная общеобразовательная школа (МБОУ ООШ) ООШ № 5 | 353271, г. Горячий Ключ, п. Кутаис, ул. Ленина, 84 | 25 |

| Наименование объекта | Адрес места нахождения | № схемы |
|--|--|---------|
| Муниципальное общеобразовательное автономное учреждение средняя общеобразовательная школа (МОАУ СОШ) | 353280, г. Горячий Ключ, ст. Саратовская, ул. Школьная, 3 | 39 |
| Муниципальное бюджетное общеобразовательное учреждение основная общеобразовательная школа (МБОУ ООШ) | 353281, г. Горячий Ключ, п. Приреченский, ул. Парковая, 8 | 30 |
| Муниципальное бюджетное общеобразовательное учреждение средняя общеобразовательная школа (МБОУ СОШ) | 353284, г. Горячий Ключ, ст. Вакинская, пер. Горбунова, 1 | 34 |
| Муниципальное бюджетное общеобразовательное учреждение основная общеобразовательная школа (МБОУ ООШ) | 353283, г. Горячий Ключ, ст. Суздальская, ул. Ленина, 35 | 42 |
| Муниципальное бюджетное общеобразовательное учреждение средняя общеобразовательная школа (МБОУ СОШ) | 353287, г. Горячий Ключ, п. Первомайский, ул. Юбилейная, 4 | 28 |
| Муниципальное бюджетное общеобразовательное учреждение основная общеобразовательная школа (МБОУ ООШ) | 353274, г. Горячий Ключ, п. Мирный, ул. Новая, 14 | 26 |

| Наименование объекта | Адрес места нахождения | № схемы |
|---|---|---------|
| Муниципальное бюджетное общеобразовательное учреждение основная общеобразовательная школа (МБОУ ООШ) ООШ № 12 | 353282, г. Горячий Ключ, ст. Мартанская, ул. Красная, 36 | 36 |
| Муниципальное бюджетное общеобразовательное учреждение основная общеобразовательная школа (МБОУ ООШ) ООШ № 14 | 353285, г. Горячий Ключ, ст. Имеретинская, ул. Ленина, 16 | 23 |
| Муниципальное бюджетное общеобразовательное учреждение основная общеобразовательная школа (МБОУ ООШ) ООШ № 15 | 353273, г. Горячий Ключ, с. Безымянное, ул. Гаганская, 39 | 32 |
| Муниципальное бюджетное общеобразовательное учреждение основная общеобразовательная школа (МБОУ ООШ) ООШ № 16 | 353276, г. Горячий Ключ, с. Фанаторийское, ул. Калинина, 11-А | 33 |
| ГБОУ НПО ПУ № 82 КК | 353290, г. Горячий Ключ, ул. Вокзальная площадь, 6 | 17 |
| МБОУ УДОД «Детская школа искусств» станицы Саратовской | 353280, г. Горячий Ключ, ст. Саратовская, ул. Габачная, 3 | 41 |
| МБОУ УДОД «Детская школа искусств» | 353290, г. Горячий Ключ, ул. Пескунская, 126 А | 4 |
| Медицинские организации | | |
| МБУЗ «Центральная городская больница» (стационар) | 353290, г. Горячий Ключ, ул. Жемчужная, 35 | 14 |

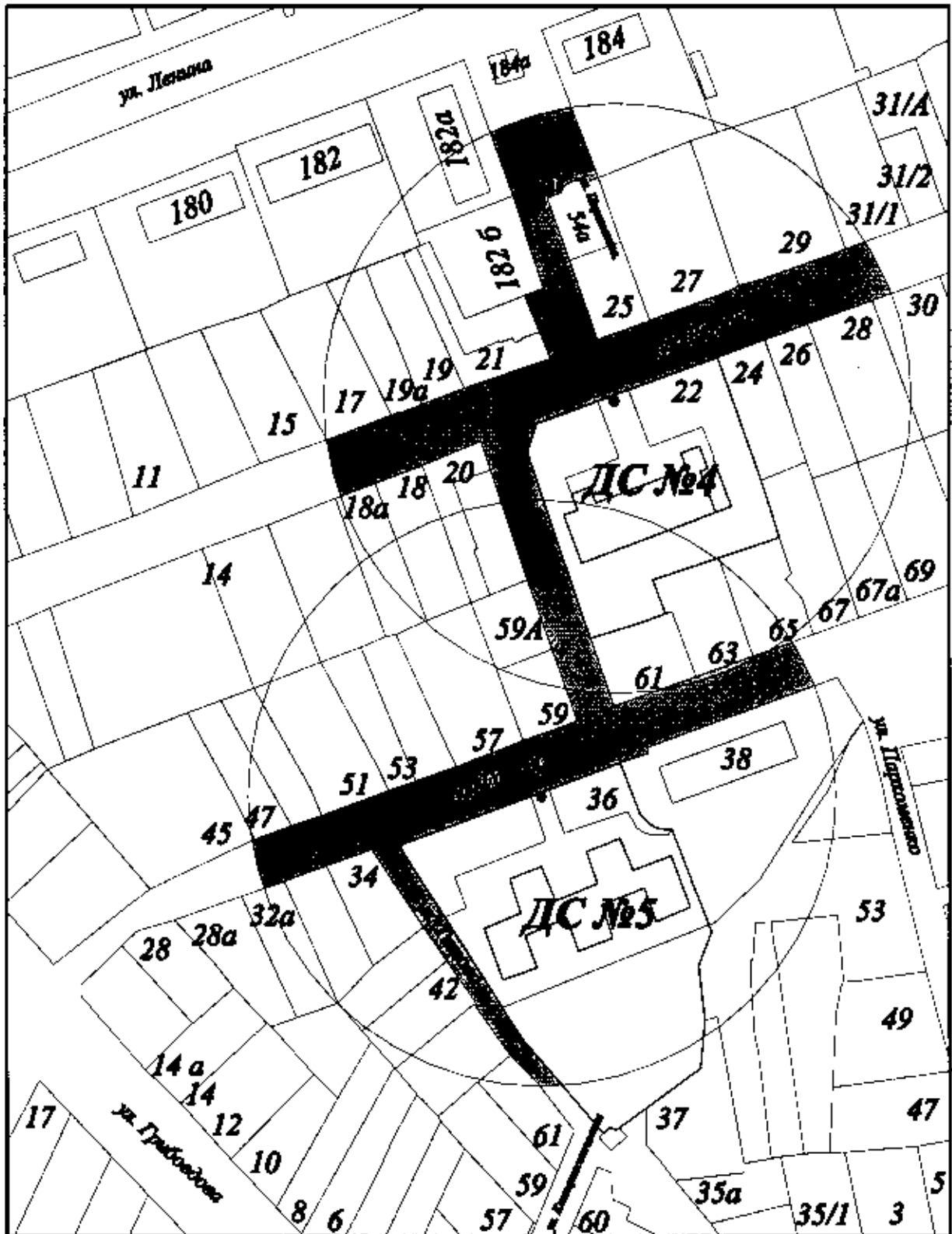
| Наименование объекта | Адрес места нахождения | № схемы |
|--|--|----------|
| МБУЗ «Центральная городская больница» (поликлиника) | 353290, г. Горячий Ключ, ул. Ленина, 34 | 12 |
| Врачебная амбулатория Амбулатория ВОП | 353280, г. Горячий Ключ, ст. Саратовская, ул. Коммунаров, 20 353284, г. Горячий Ключ, ст. Бакинская, пер. Больничный, 3 /ул. Комсомольская, 67 | 40 34 |
| Амбулатория ВОП | 353283, г. Горячий Ключ, ст. Суздальская, ул. Ленина, 22 Б | 42 |
| Врачебная амбулатория | 353271, г. Горячий Ключ, п. Кутаис, ул. Ленина, 96 | 25 |
| Амбулатория ВОП | 353285, г. Горячий Ключ, ст. Имеретинская, ул. Советская, 22 | 23 |
| Амбулатория ВОП | 353273, г. Горячий Ключ, ст. Пятигорская, ул. Западная, 21 А | 37 |
| Врачебная амбулатория | 353287, г. Горячий Ключ, п. Первомайский, ул. Юбилейная, 6 | 28 |
| Фельдшерско-акушерский пункт (ФААП) | 353271, г. Горячий Ключ, х. Кура-Цеце, ул. Некрасова, 14 | 24 |
| Фельдшерско-акушерский пункт (ФААП) | 353287, г. Горячий Ключ, ст. Кутаисская, ул. Ленина, 23 | 35 |
| Фельдшерско-акушерский пункт (ФААП) | 353283, г. Горячий Ключ, ст. Марталская, ул. Советская, 11 | 36 |
| Фельдшерско-акушерский пункт (ФААП) | 353271, г. Горячий Ключ, п. Октябрьский, ул. Мира, 34 А | 27 |
| Фельдшерско-акушерский пункт (ФААП) | 353280, г. Горячий Ключ, п. Приреченский, ул. Парковая, 8 А | 30 |
| Фельдшерско-акушерский пункт (ФААП) | 353271, г. Горячий Ключ, п. Гранепортный, ул. Шоссейная, 4 | 31 |
| Фельдшерско-акушерский пункт (ФААП) | 353273, г. Горячий Ключ, с. Фанагорийской, ул. Капилина, 18 | 33 |
| Фельдшерско-акушерский пункт (ФААП) | 353287, г. Горячий Ключ, ст. Черноморская, ул. Коммунаров, 21 | 43 |
| Фельдшерско-акушерский пункт (ФААП) | 353271, г. Горячий Ключ, п. Широкая Балка, ул. Красная, 2 | 29 |
| Фельдшерско-акушерский пункт (ФААП) | 353273, г. Горячий Ключ, с. Бельмянное, ул. Гаманская, 49 | 32 |
| Медицинский центр | 353290, г. Горячий Ключ, ул. Лепина, 208 | 2 |
| Стоматологическая клиника | 353290, г. Горячий Ключ, ул. Гараника, 12 «А» | 2 |
| Стоматологический кабинет | 353290, г. Горячий Ключ, ул. Лепина, 188 «А» | 2 |

| Наименование объекта | Адрес места нахождения | № схемы |
|--|---|---------|
| Стоматологический кабинет | 353290, г. Горячий Ключ, ул. Ленина, 181 Г, П | 2 |
| Стоматологический кабинет | 353290, г. Горячий Ключ, ул. Чермونتова, 37 | 16 |
| Стоматологический кабинет | 353290, г. Горячий Ключ, ул. Урусова, 143 | 18 |
| Стоматологическая клиника | 353290, г. Горячий Ключ, ул. Пескульская, 128 Б | 11 |
| Стоматологический кабинет | 353290, г. Горячий Ключ, ул. Пескульская, 128 Г | 4 |
| Стоматологический кабинет | 353290, г. Горячий Ключ, ул. Ленина, 77 | 20 |
| Кабинет дерматолога | 353290, г. Горячий Ключ, ул. Ленина, 37 | 9 |
| Стоматологический кабинет | 353290, г. Горячий Ключ, ул. Коммунистическая, 42 | 19 |
| Стоматологический кабинет | 353290, г. Горячий Ключ, ул. Ленина, 195 Г, п. 12 | 3 |
| Медицинский центр | 353290, г. Горячий Ключ, ул. Ленина, 195 Г, корп. 12, оф. 2 | 3 |
| Стоматологический кабинет | 353290, г. Горячий Ключ, ул. Черняховского, 74 | 8 |
| Санаторно-курортное учреждение ООО | 353290, г. Горячий Ключ, ул. Чермонтова, 41 | 44 |
| «Санаторий «Русь» | 353290, г. Горячий Ключ, ул. Ленина, 2 | 47 |
| Санаторно-курортное учреждение ЗАО | 353290, г. Горячий Ключ, ул. Пескупская, 2, | 48 |
| «Санаторий «Предгорье Кавказа» | 353290, г. Горячий Ключ, ул. Спортивная, 2, | 45 |
| Санаторно-курортное учреждение ЗАО | 353290, г. Горячий Ключ, ул. Ленина, 14 | 46 |
| «Санаторий «Горячий Ключ» | 353290, г. Горячий Ключ, ул. Ленина, 5 | 47 |
| Санаторно-курортное учреждение ООО | | |
| «Санаторий «Березка» | | |
| Санаторно-курортное учреждение ООО | | |
| «Санаторий «Изумрудный» | | |
| Санаторно-курортное учреждение ООО АУ РА | | |
| РЦДиП «Звездный» | | |

| Наименование объекта | Адрес места нахождения | № схемы |
|--|--|----------|
| Муниципальное автономное образовательное учреждение дополнительного образования детей <u>детско-юношеская спортивная школа №1</u> Муниципальное бюджетное учреждение дополнительного образования детей спортивной направленности «Детско-юношеская спортивная школа» (МБУ ДОДСН «ДЮСШ») | Объекты спорта 353290, г. Горячий Ключ, ул. Кондратьева, 17 | 9 |
| Муниципальное бюджетное учреждение дополнительного образования детей спортивной направленности «Детско-юношеская спортивная школа» (МБУ ДОДСН «ДЮСШ») | 353290, г. Горячий Ключ, ул. Ленина, 90 | 5 |
| Муниципальное бюджетное учреждение «Центр спортивной подготовки «БАРС» (МБУ ЦСП «БАРС») | 353290, г. Горячий Ключ, ул. Объездная, 8 | 15 |
| Универсальный рынок Сельскохозяйственный рынок | Рынки 353290, г. Горячий Ключ, ул. Ворошилова, 37 353290, г. Горячий Ключ, ул. Ворошилова, 34 | 21 21 |

СХЕМА №1

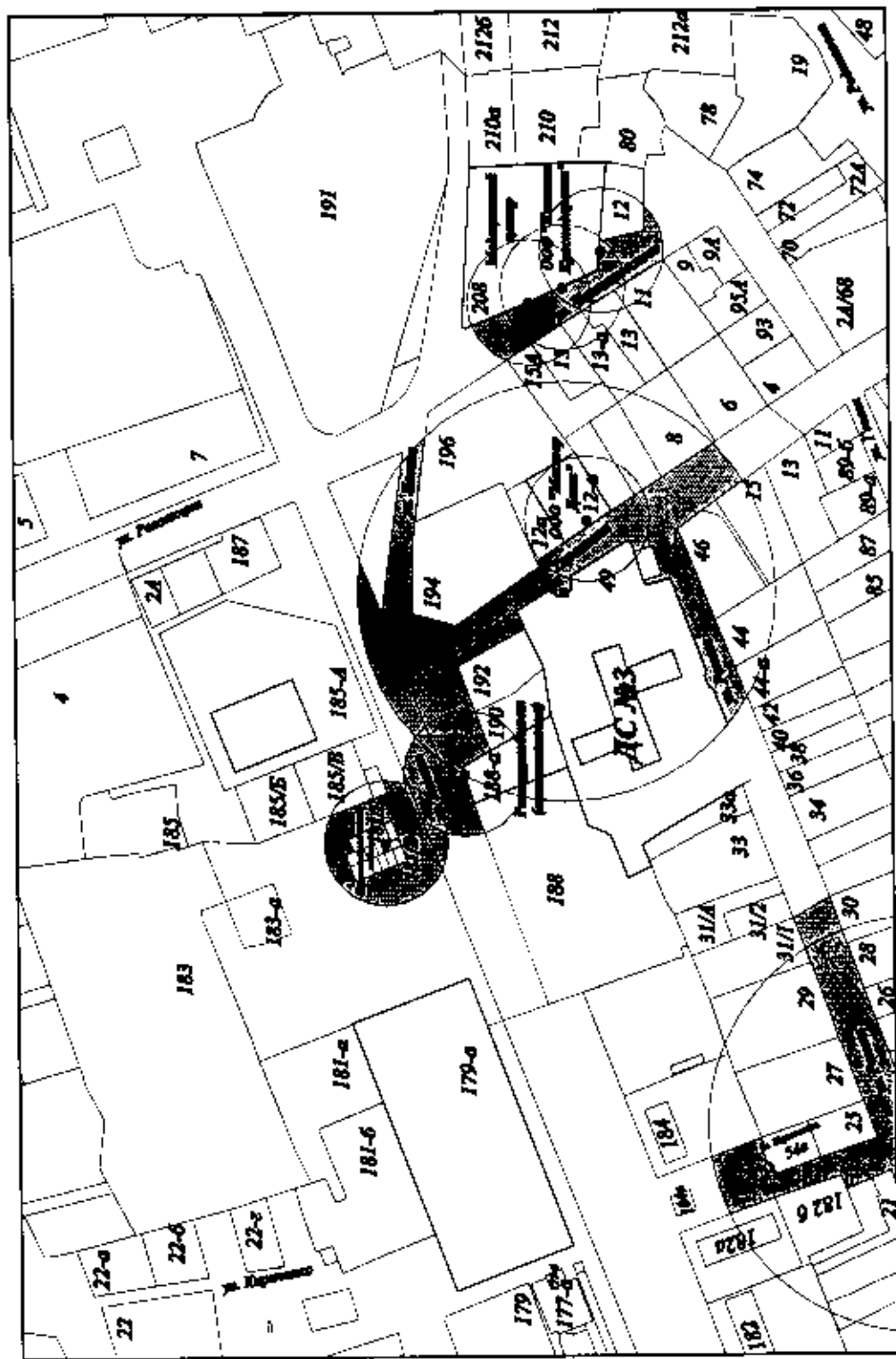
границ прилегающих территорий к объекту,
на которой не допускается розничная продажа алкогольной продукции



- - вход
- - зона ограничения розничной продажи алкоголя по улицам
- - 100 м зона

СХЕМА №2

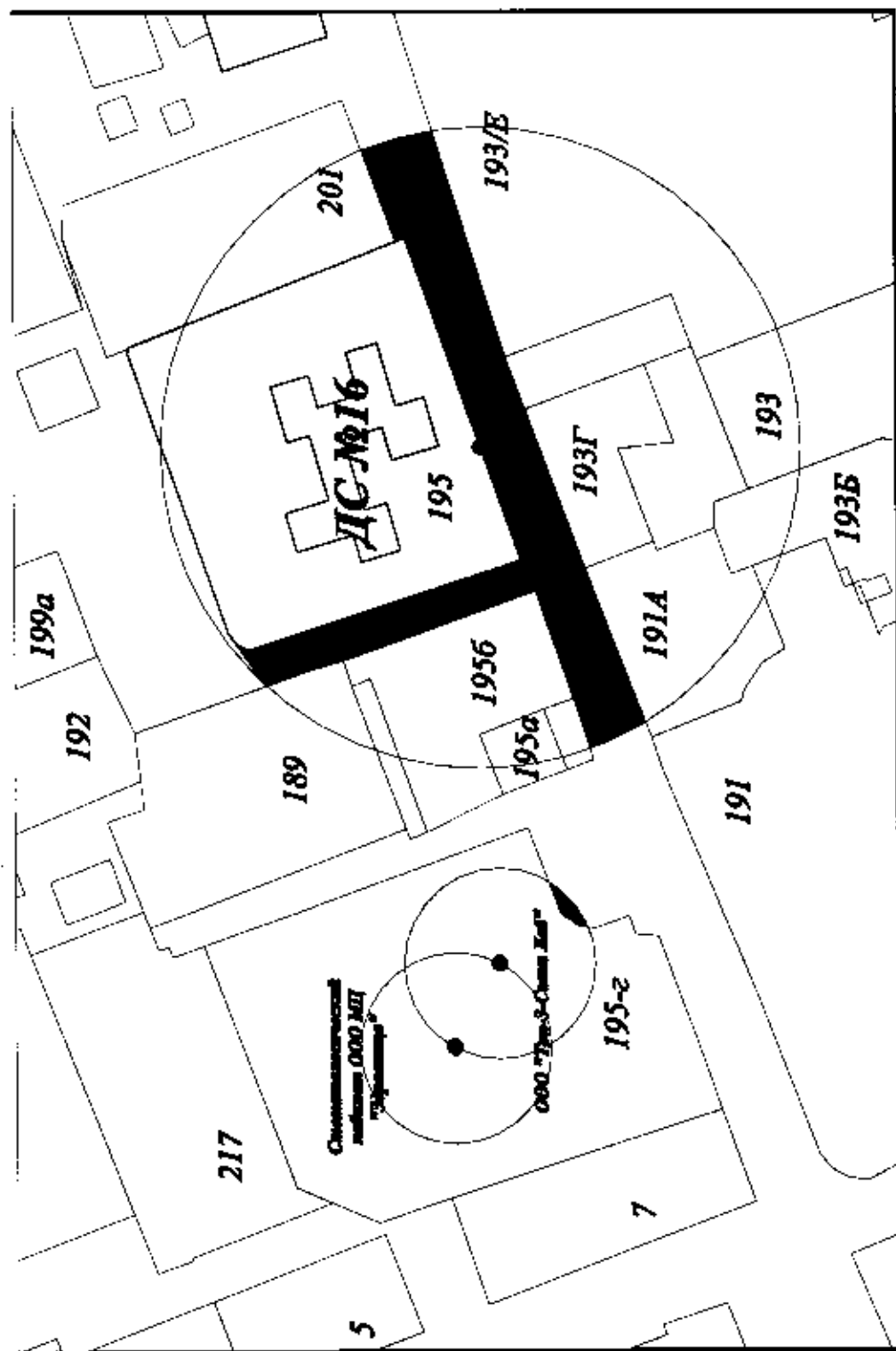
границ прилегающих территорий к объекту,
на которой не допускается розничная продажа алкогольной продукции



- - ВХОД
- ▬ - зона ограниченной розничной продажи алкоголя по улицам
- - 100 м зона
- - 30 м зона

СХЕМА №3

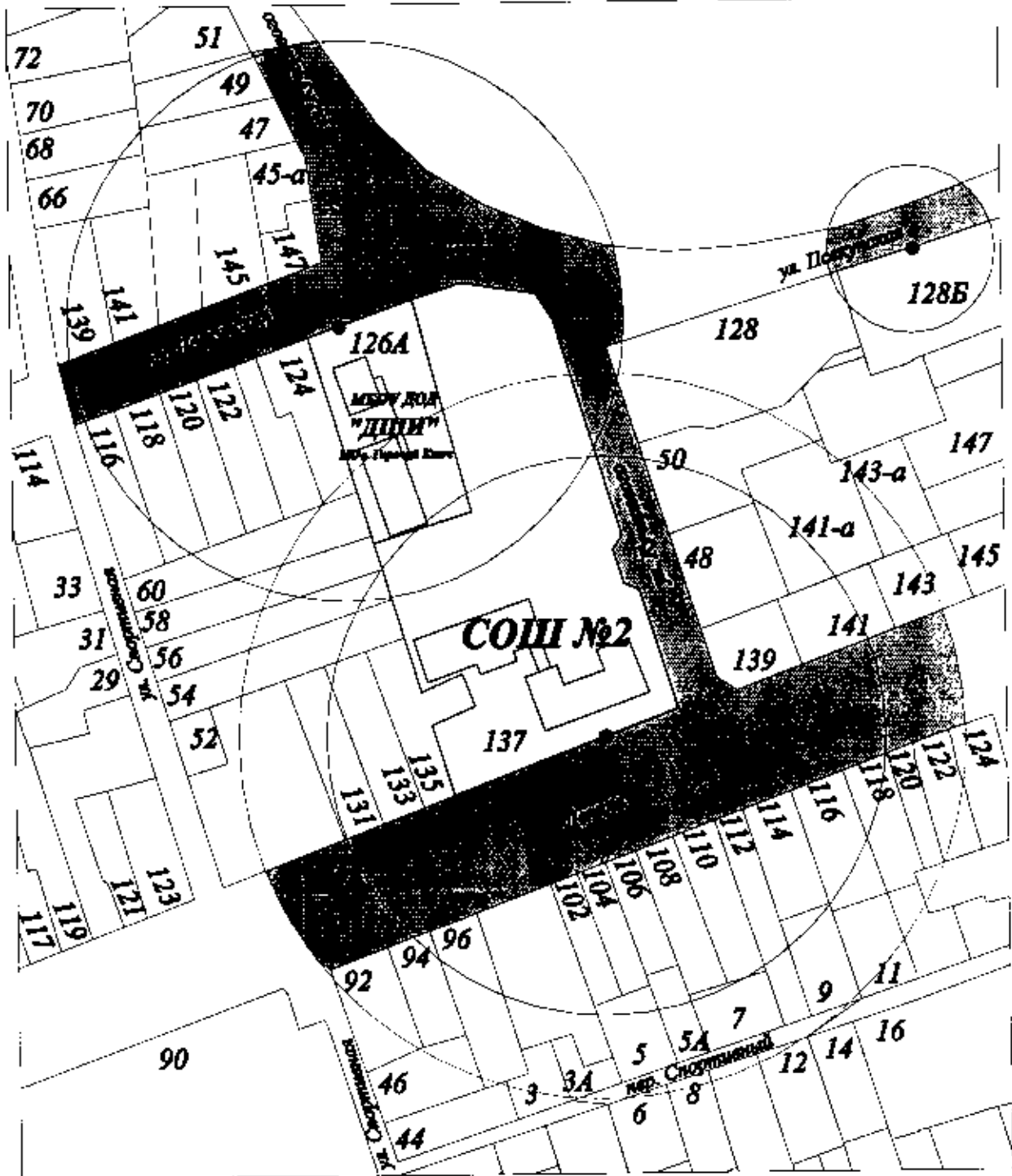
границы предлагаемых территорий к объекту,
на которой не допускается розничная продажа алкогольной продукции



- - ВХОД
- - зона ограничения розничной продажи алкоголя по улицам
- - 100 м зона
- - 30 м зона

СХЕМА №4

границы прилегающих территорий к объекту,
на которой не допускается розничная продажа алкогольной продукции







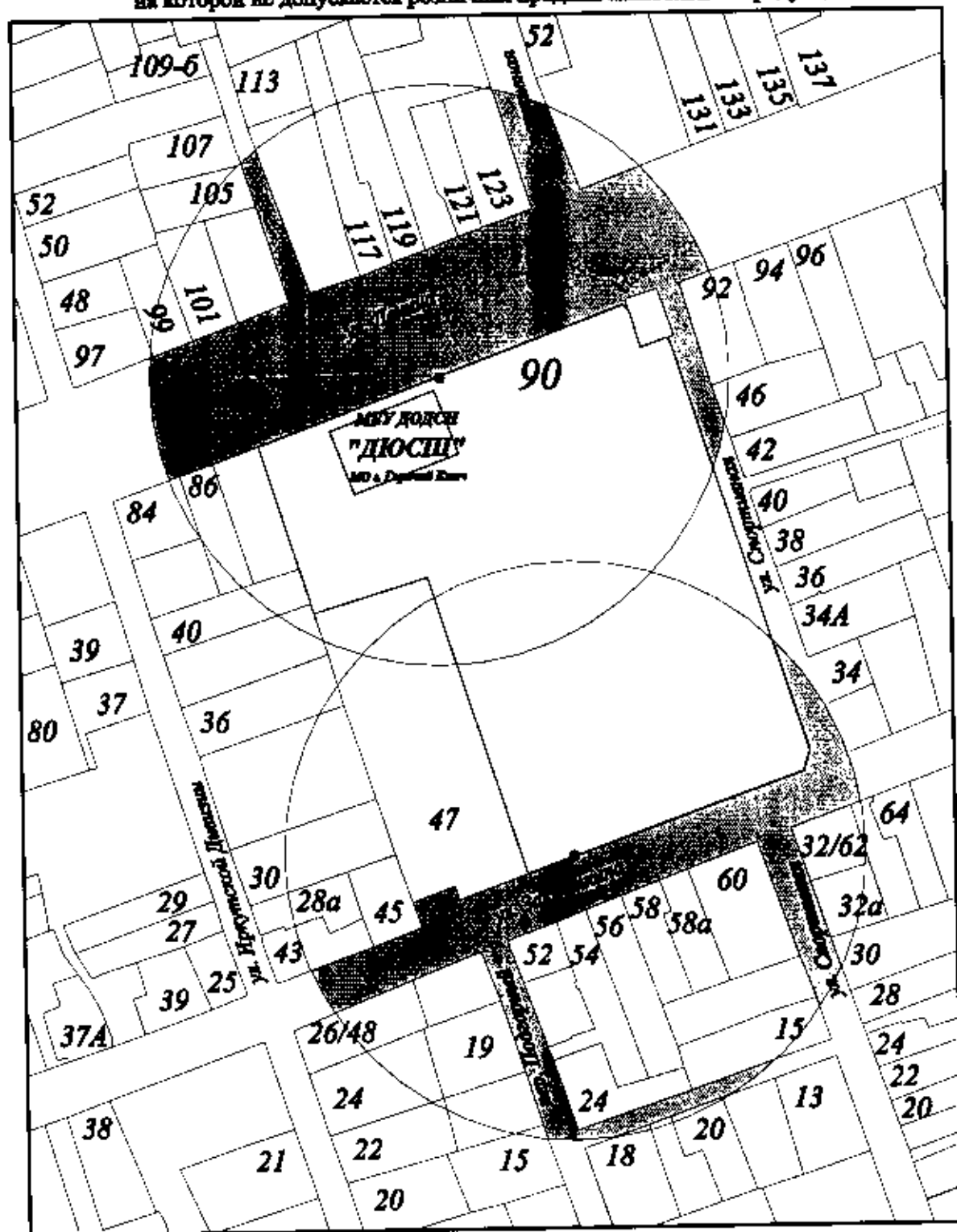
- - вход
-  - зона ограничения розничной продажи алкоголя по улицам
-  - 100 м зона
-  - 130 м зона
-  - 30 м зона

СХЕМА №5

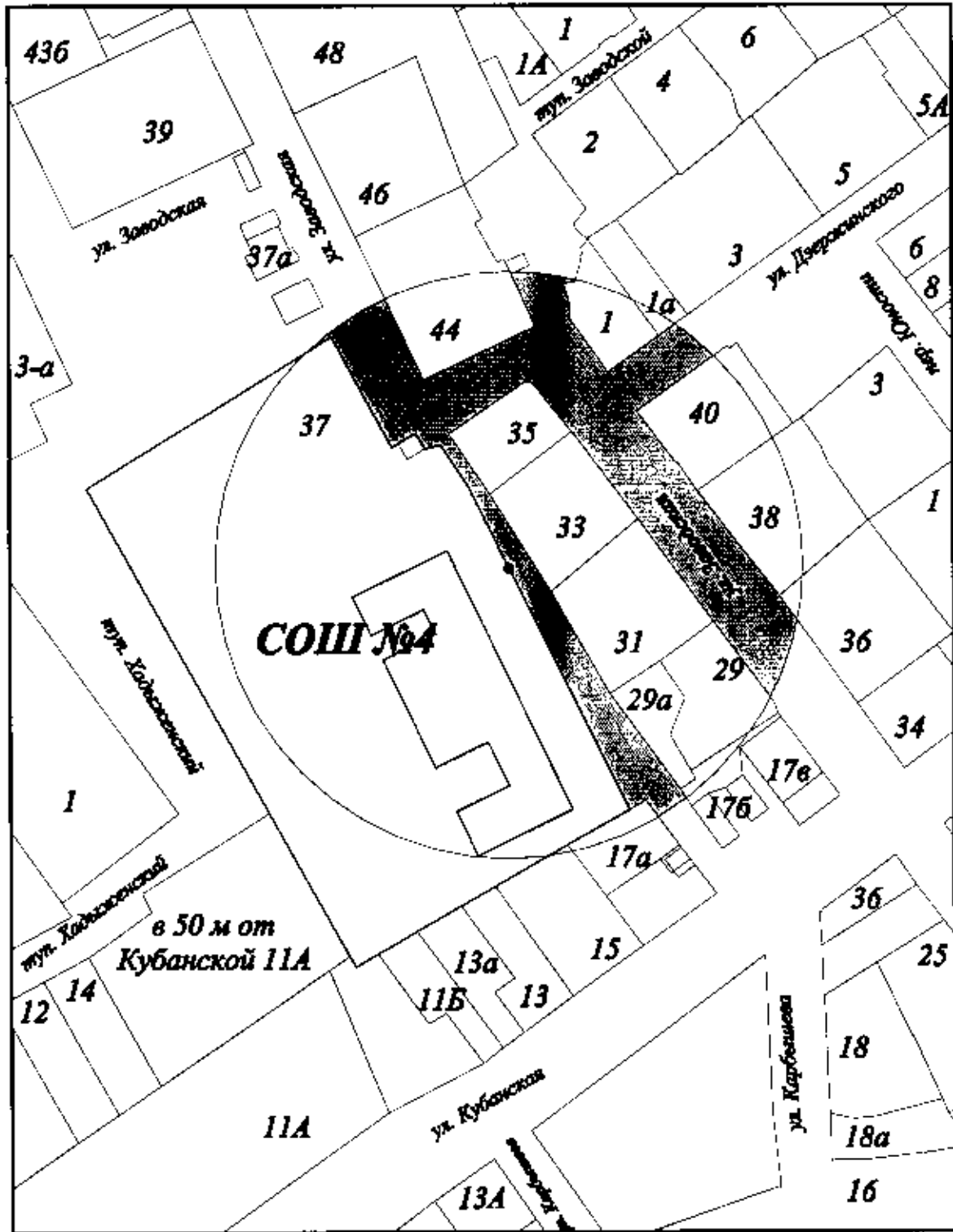
границ прилегающих территорий к объекту,
на которой не допускается розничная продажа алкогольной продукции



- - вход
- - зона ограничения розничной продажи алкоголя по улицам
- - 100 м зона

СХЕМА №6

границ прилегающих территорий к объекту,
на которой не допускается розничная продажа алкогольной продукции



• - вход



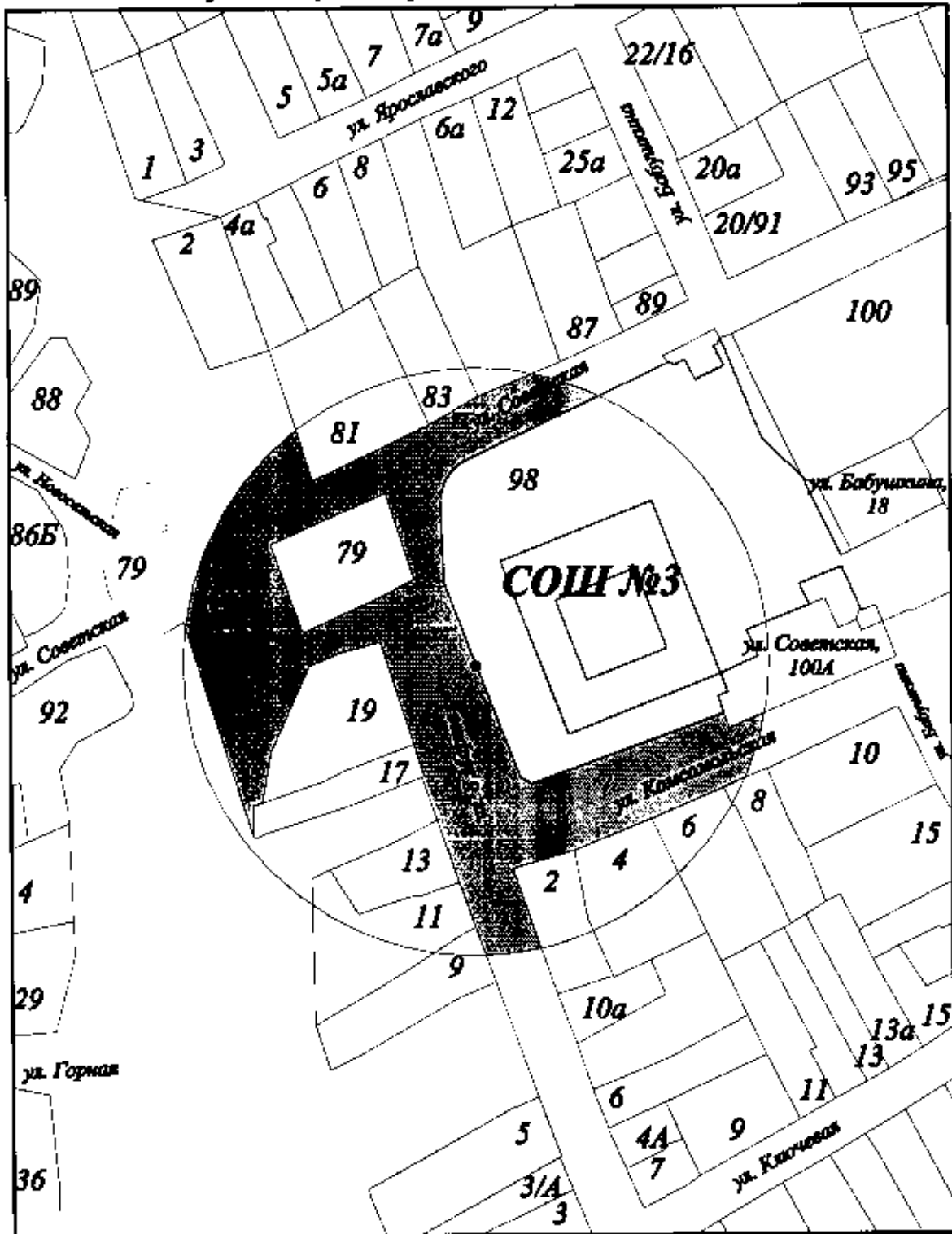
- зона ограничения розничной продажи алкоголя по улицам



- 100 м зона

СХЕМА №7

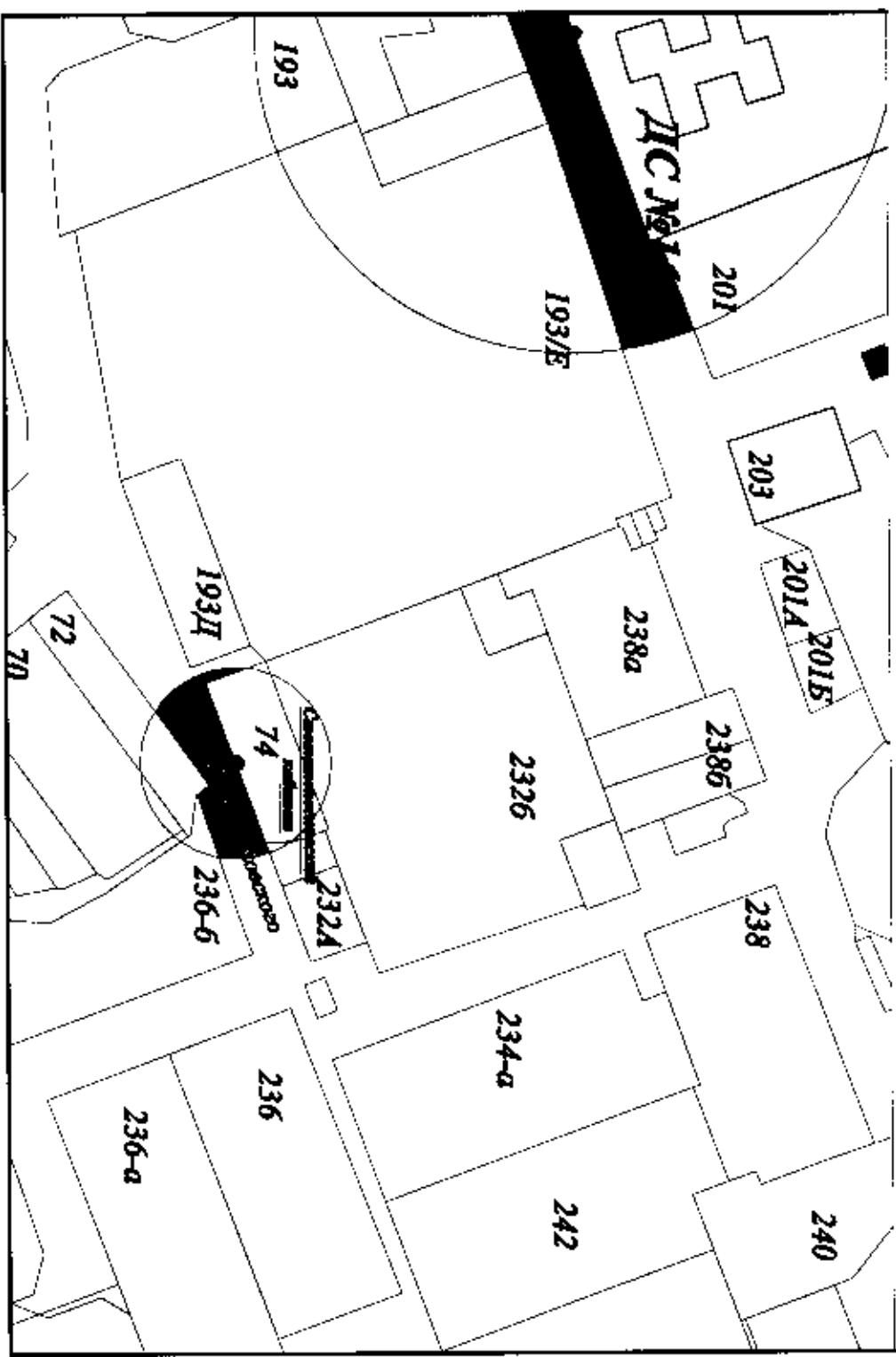
границ прилегающих территорий к объекту,
на которой не допускается розничная продажа алкогольной продукции



- - вход
- - зона ограничения розничной продажи алкоголя по улицам
- - 100 м зона

СХЕМА №8

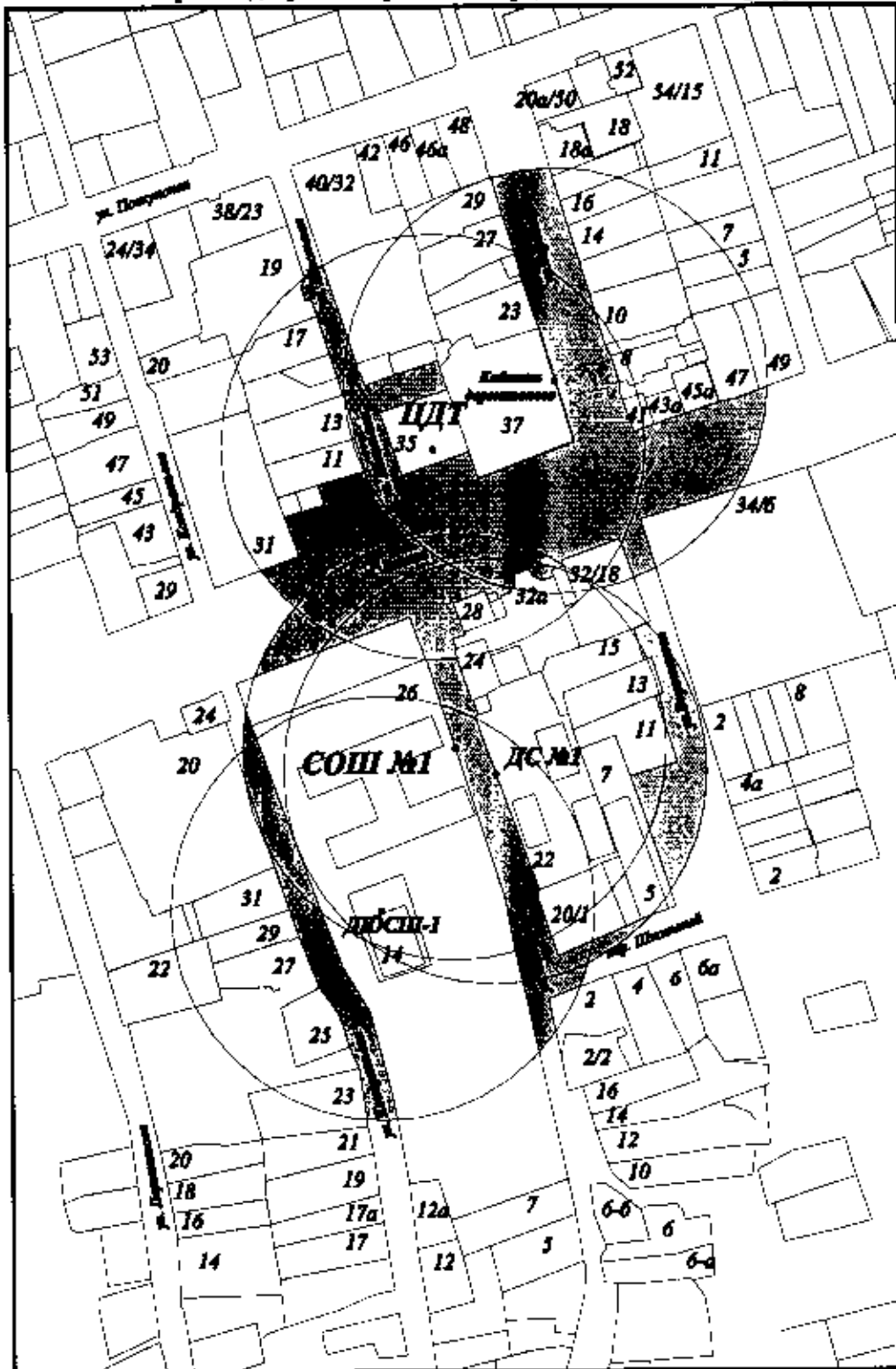
Границы прилегающих территорий к объекту,
на которой не допускается розничная продажа алкогольной продукции



- - ВХОД
- - зона ограничения розничной продажи алкоголя по улицам
- - 100 м зона
- - 30 м зона

СХЕМА №9

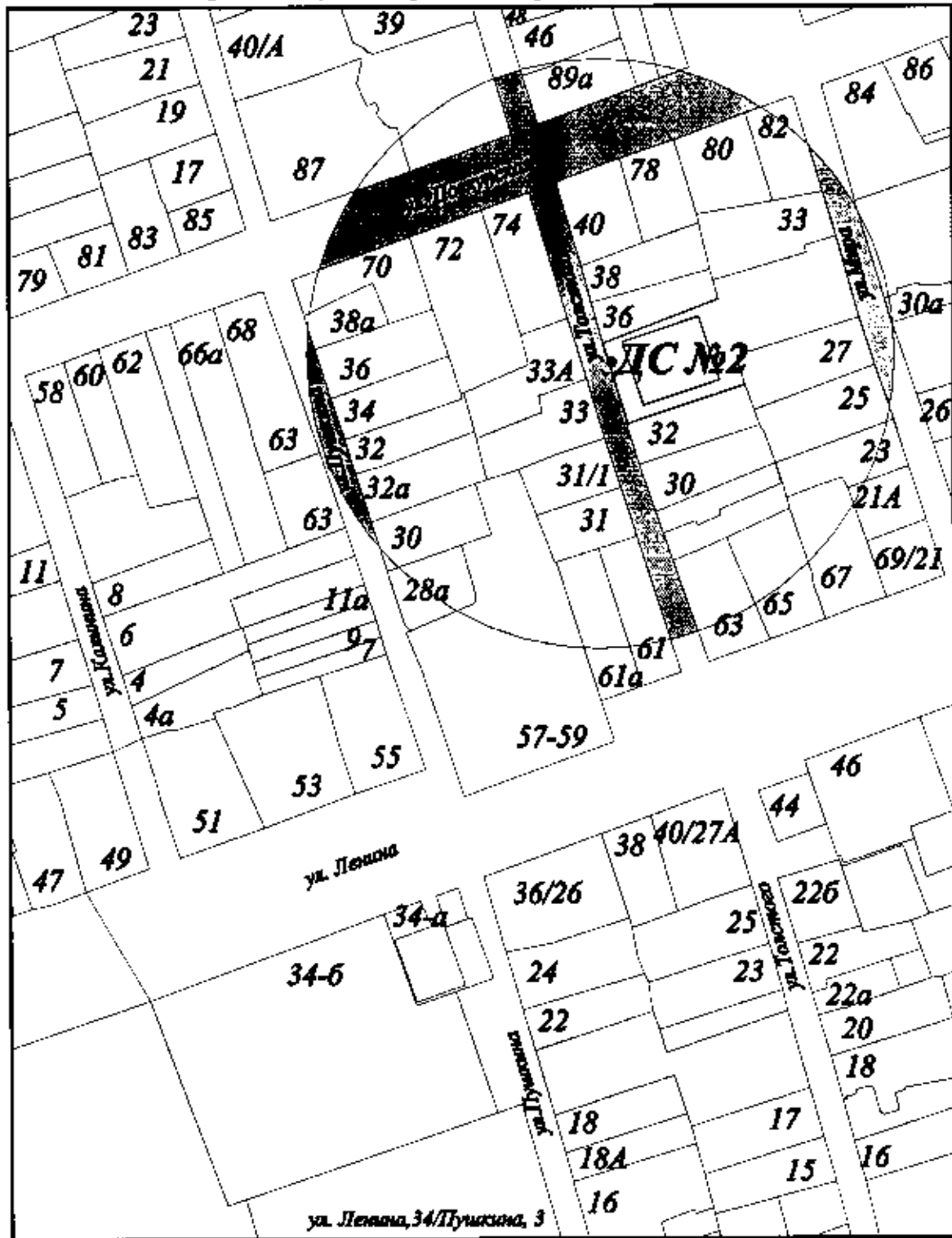
границы прилегающих территорий к объекту,
на которой не допускается розничная продажа алкогольной продукции



- - вход
- - зона ограничения розничной продажи алкоголя по улицам
- - 100 м зона

СХЕМА №10

границ прилегающих территорий к объекту,
на которой не допускается розничная продажа алкогольной продукции





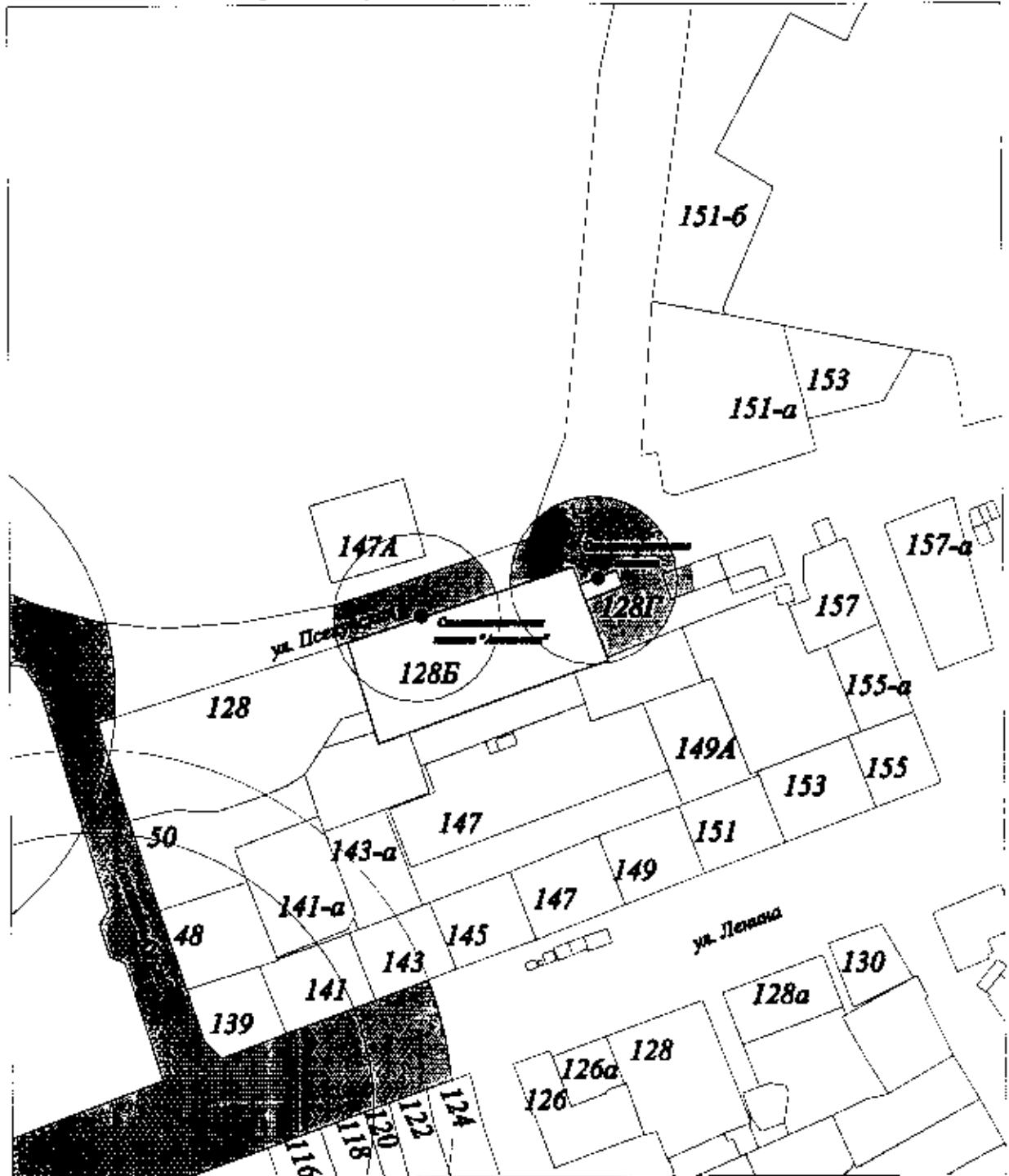
- - вход
-  - зона ограничения розничной продажи алкоголя по улицам
-  - 100 м зона

СХЕМА №11

границ прилегающих территорий к объекту,
на которой не допускается розничная продажа алкогольной продукции







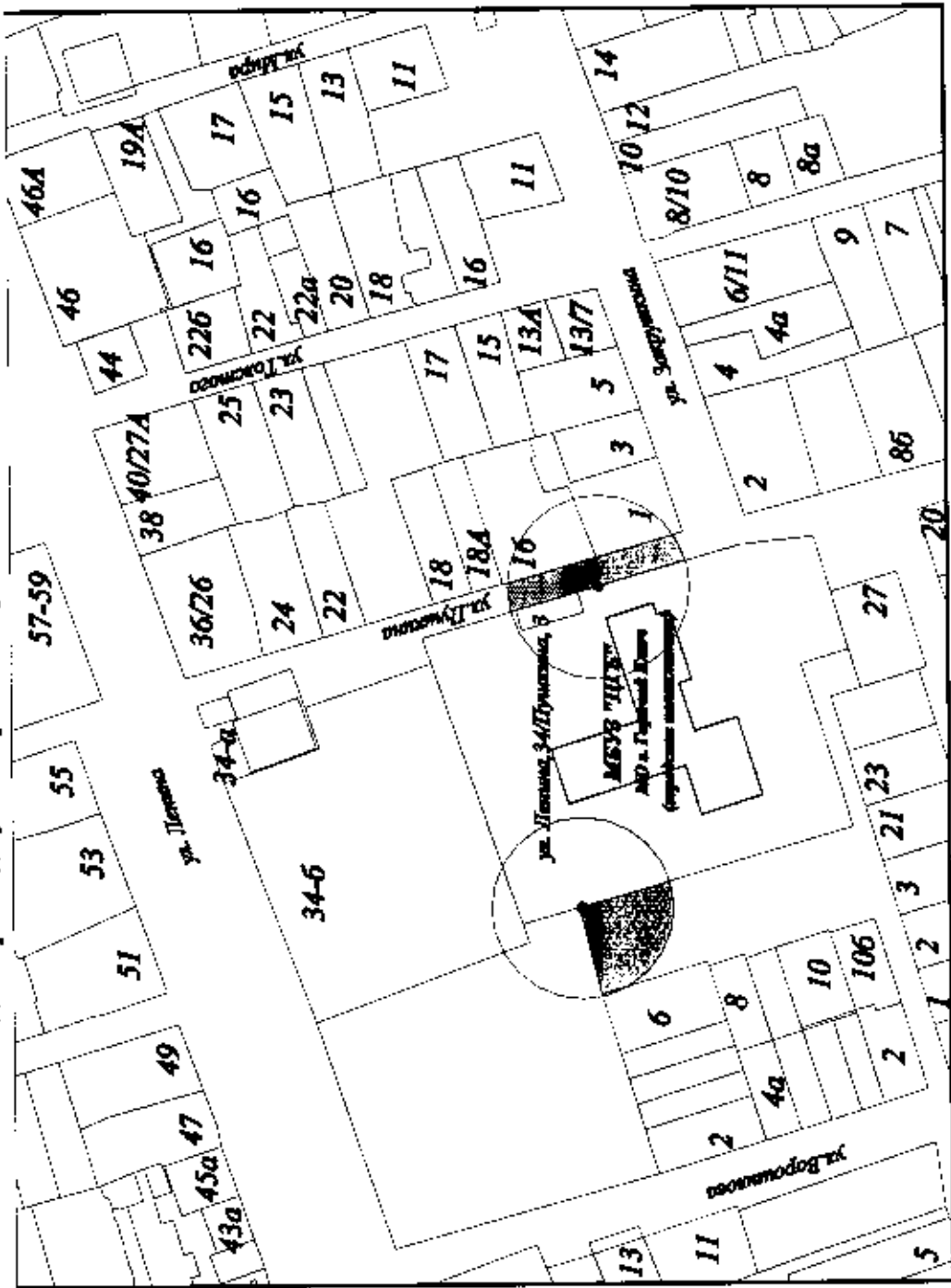
- - вход
-  - зона ограничения розничной продажи алкоголя по улицам
-  - 100 м зона
-  - 130 м зона
-  - 30 м зона

СХЕМА №12

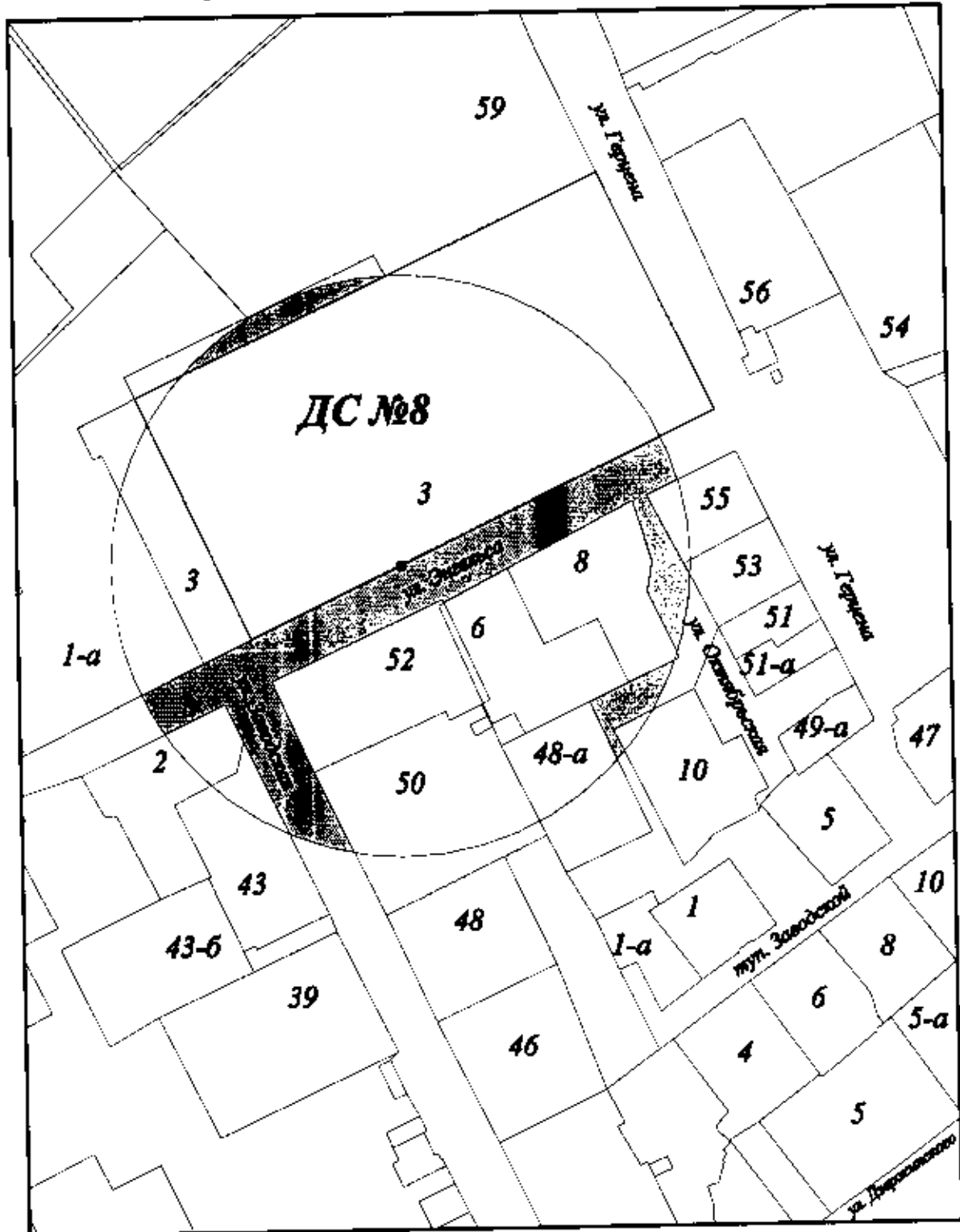
улицы прилегающих территорий к объекту,
на которой по документу розничная продажа алкогольной продукции



- - ВХОД
- - зона ограничения розничной продажи алкоголя по улицам
- - 30 М ЗОНА

СХЕМА №13

границ прилегающих территорий к объекту,
на которой не допускается розничная продажа алкогольной продукции





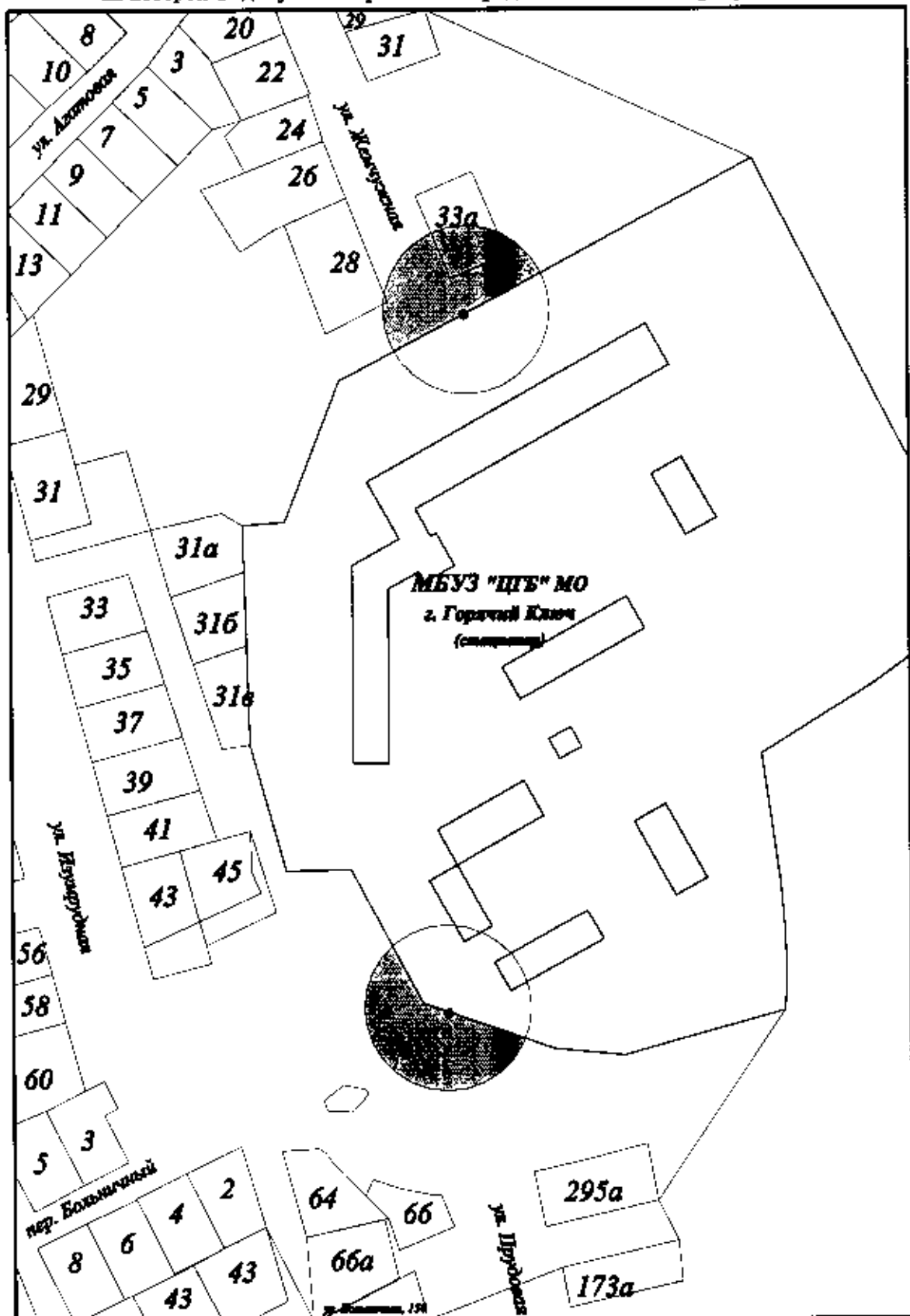
- - вход
-  - зона ограничения розничной продажи алкоголя по улицам
-  - 100 м зона

СХЕМА №14

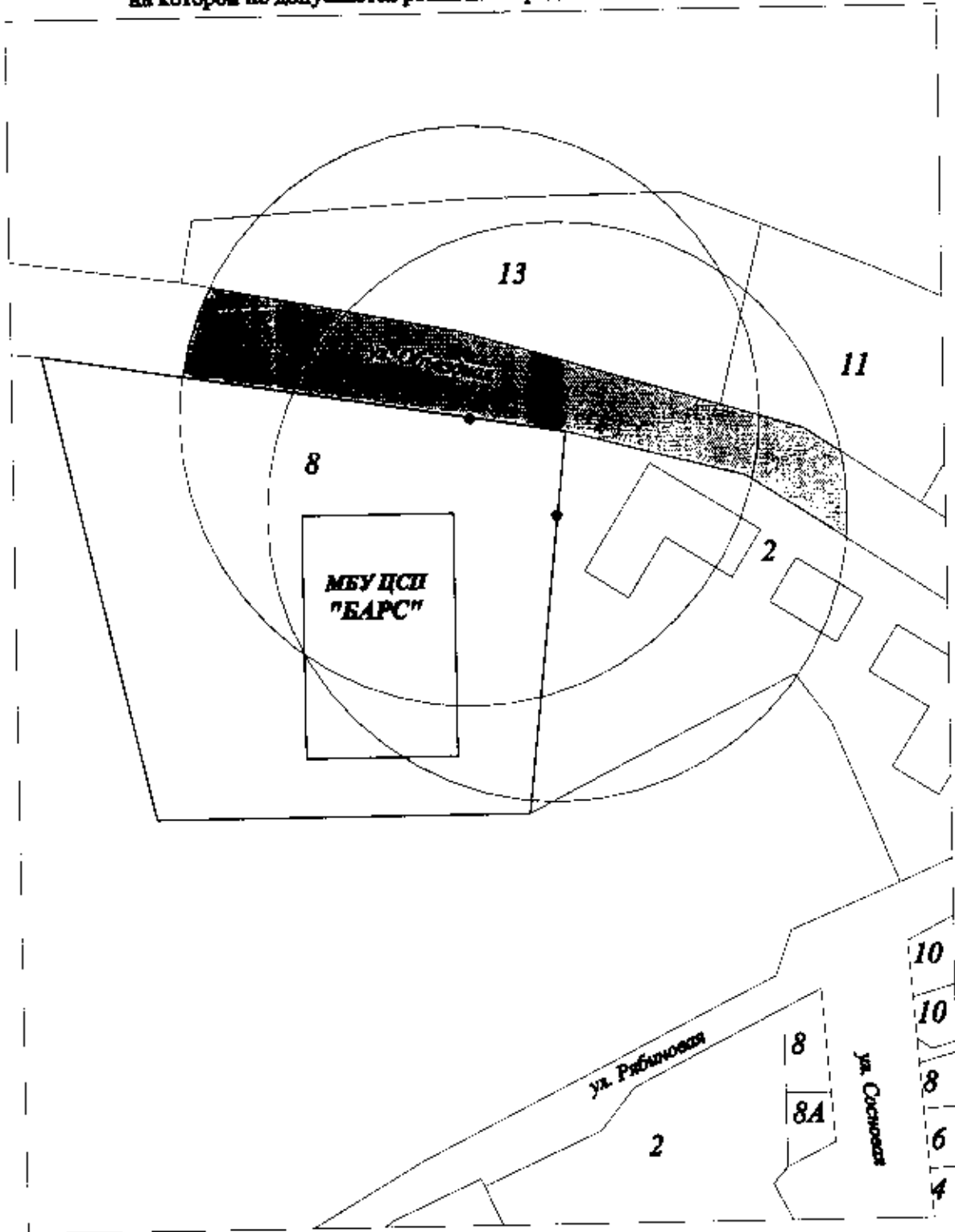
границ прилегающих территорий к объекту,
на которой не допускается розничная продажа алкогольной продукции



- - ВХОД
- - зона ограничения розничной продажи алкоголя по улицам
- - 30 м зона

СХЕМА №15

границ прилегающих территорий к объекту,
на которой не допускается розничная продажа алкогольной продукции





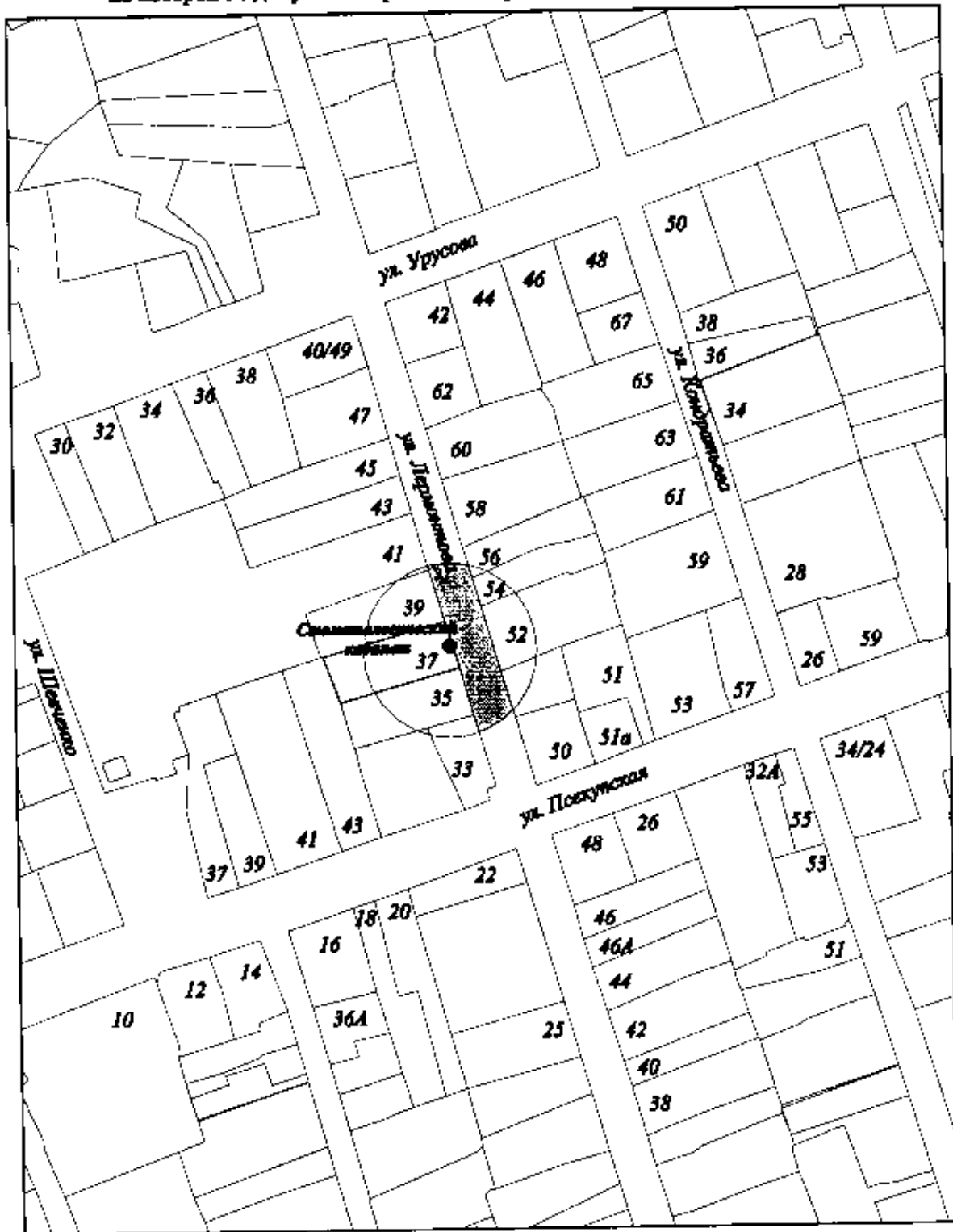
- - вход
-  - зона ограничения розничной продажи алкоголя по улицам
-  - 100 м зона

СХЕМА №16

границ прилегающих территорий к объекту,
на которой не допускается розничная продажа алкогольной продукции



• - вход



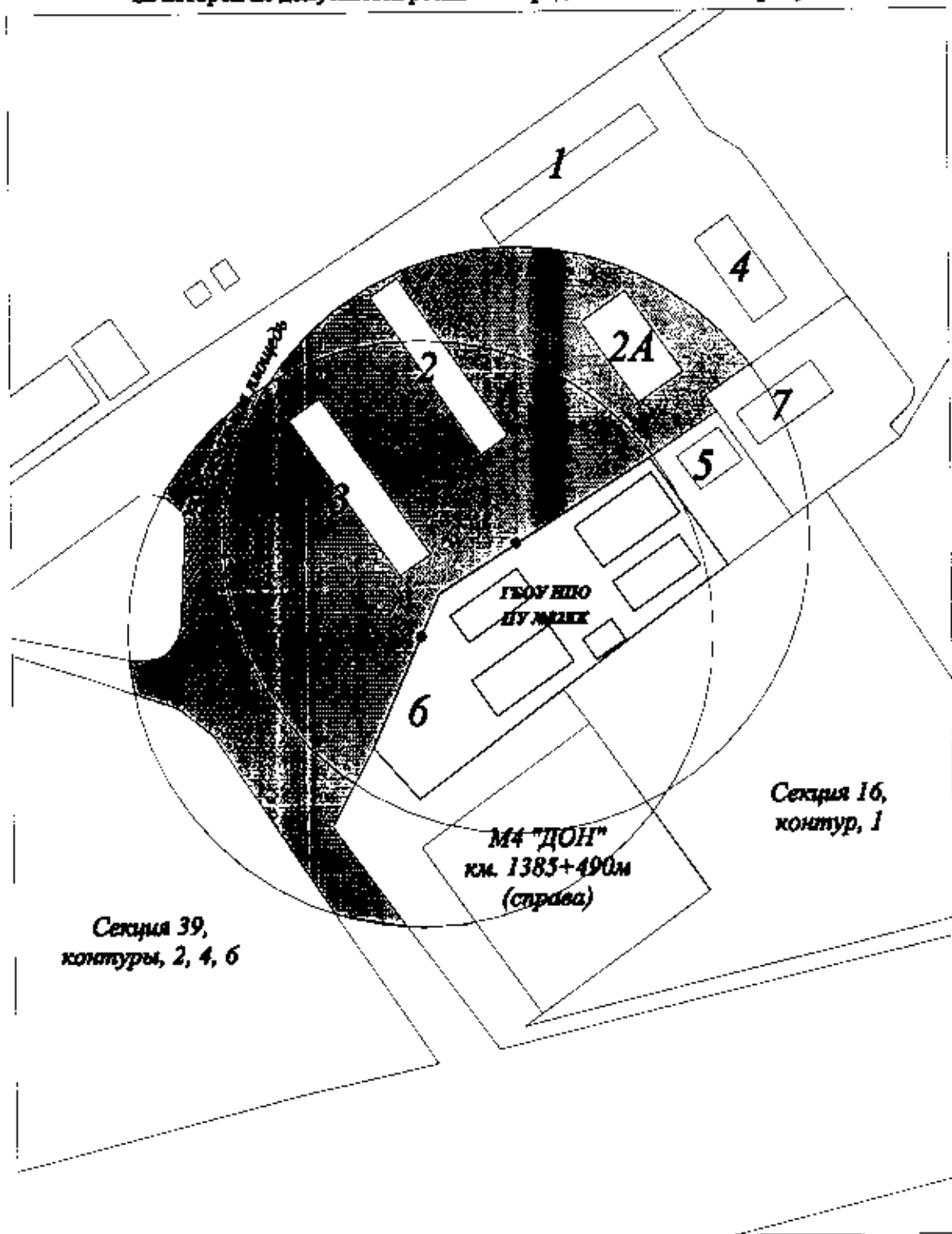
- зона ограничения розничной продажи алкоголя по улицам




- 30 м зона

СХЕМА №17

границ прилегающих территорий к объекту,
на которой не допускается розничная продажа алкогольной продукции



• - ВХОД

 - зона ограничения розничной продажи алкоголя по улицам


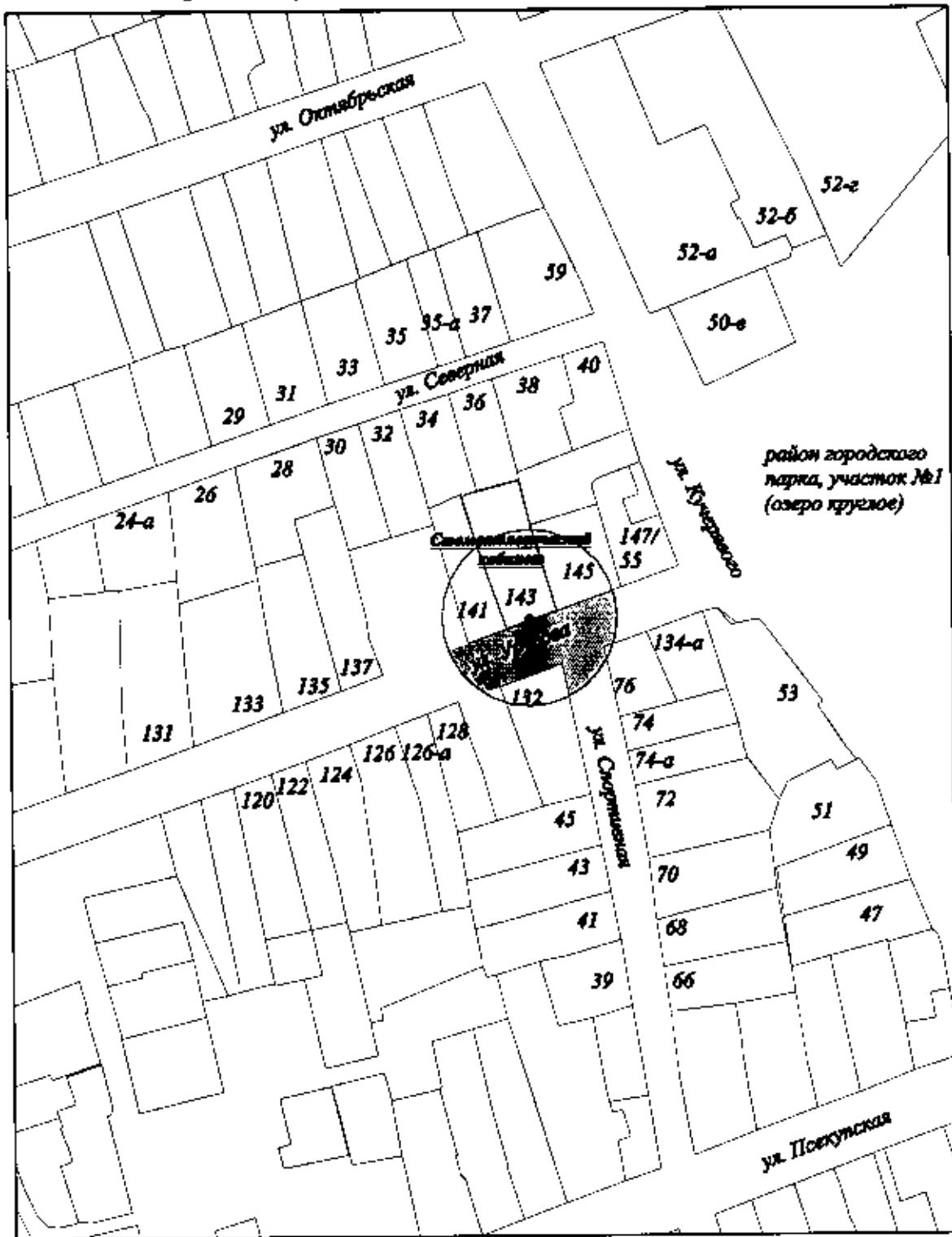
 - 100 м зона

СХЕМА №18

границ прилегающих территорий к объекту,
на которой не допускается розничная продажа алкогольной продукции



• - ВХОД



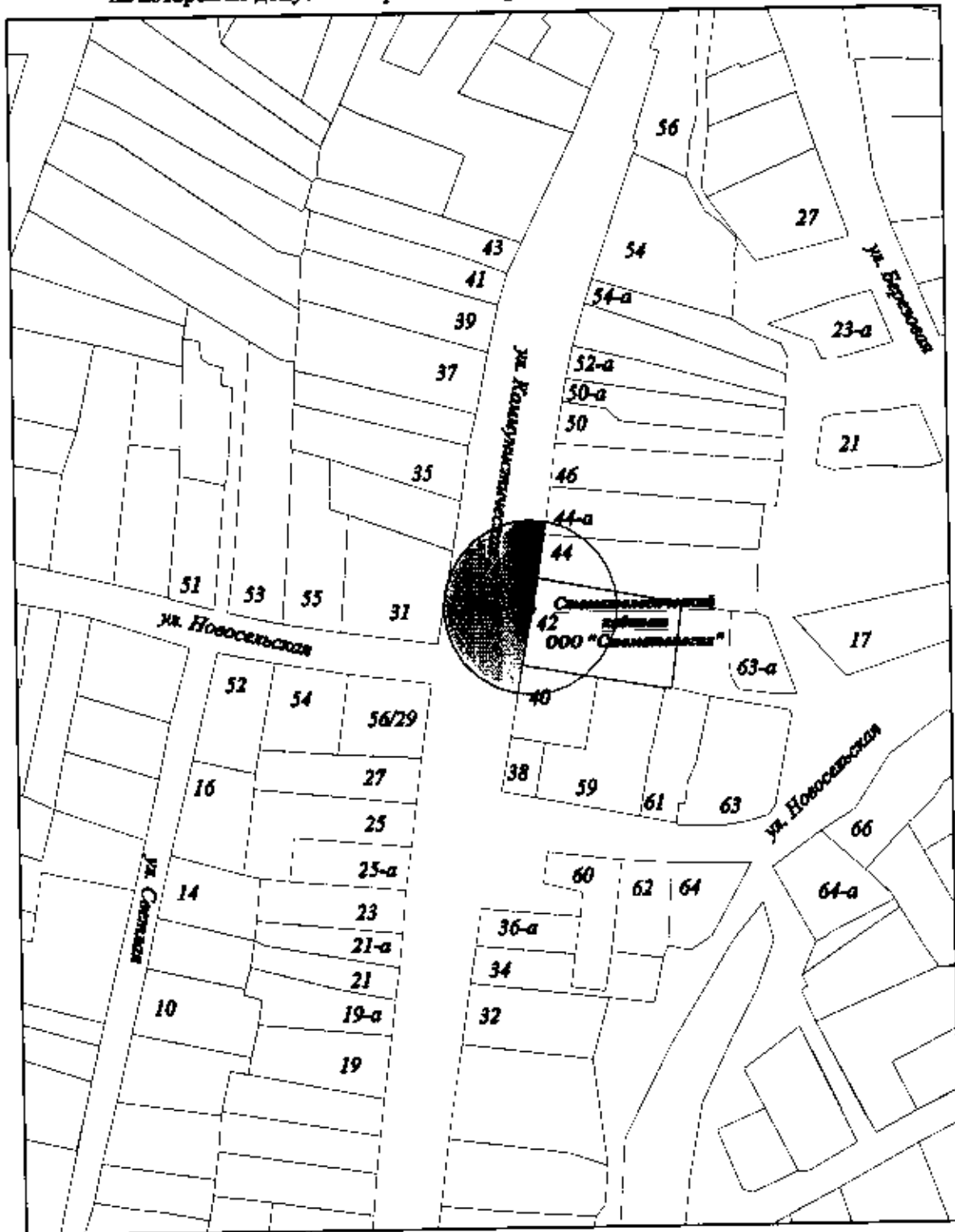
- зона ограничения розничной продажи алкоголя по улицам



- 30 м зона

СХЕМА №19

границы прилегающих территорий к объекту,
на которой не допускается розничная продажа алкогольной продукции



• - вход



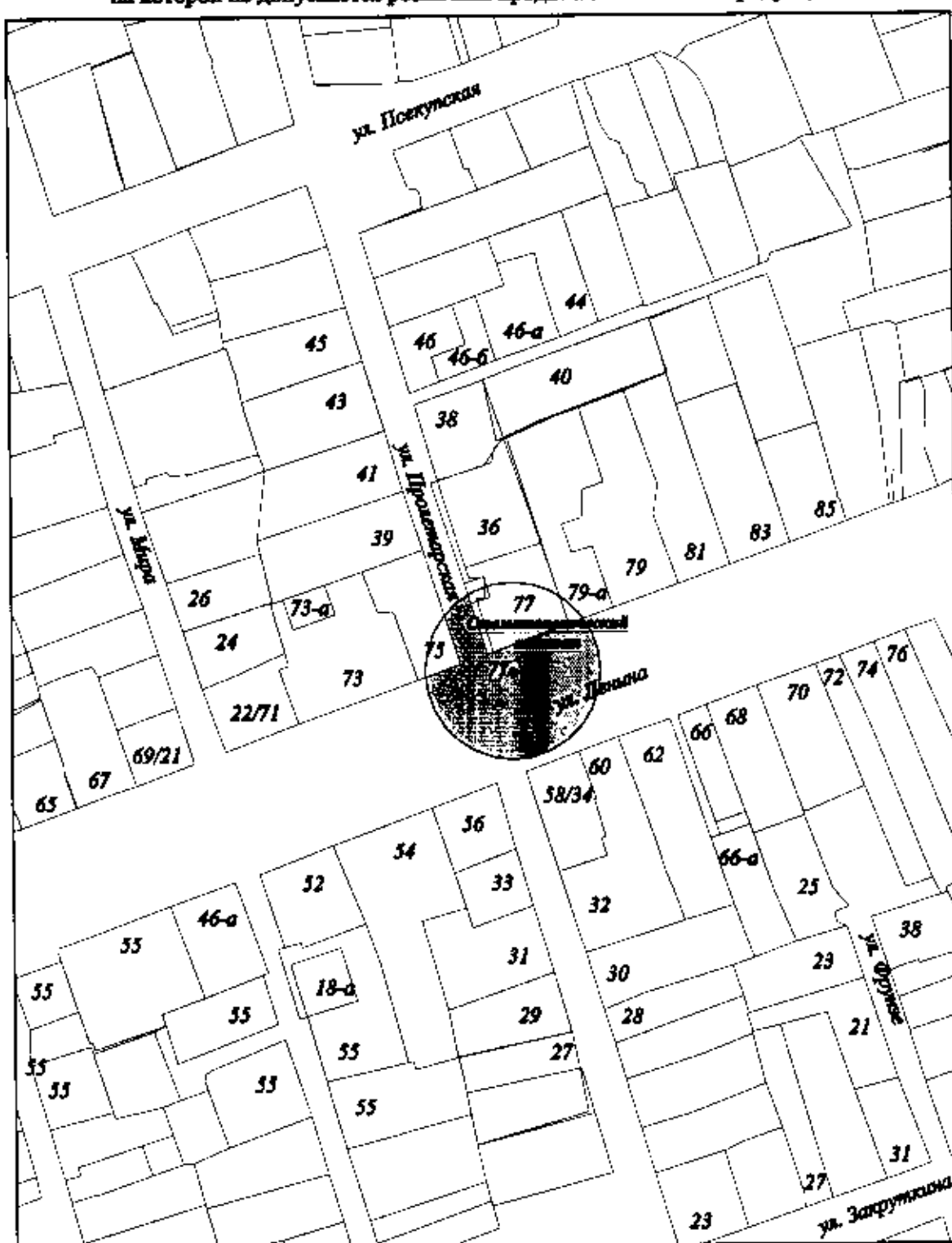
- зона ограничения розничной продажи алкоголя по улицам



- 30 м зона

СХЕМА №20

границ прилегающих территорий к объекту,
на которой не допускается розничная продажа алкогольной продукции



• - ВХОД



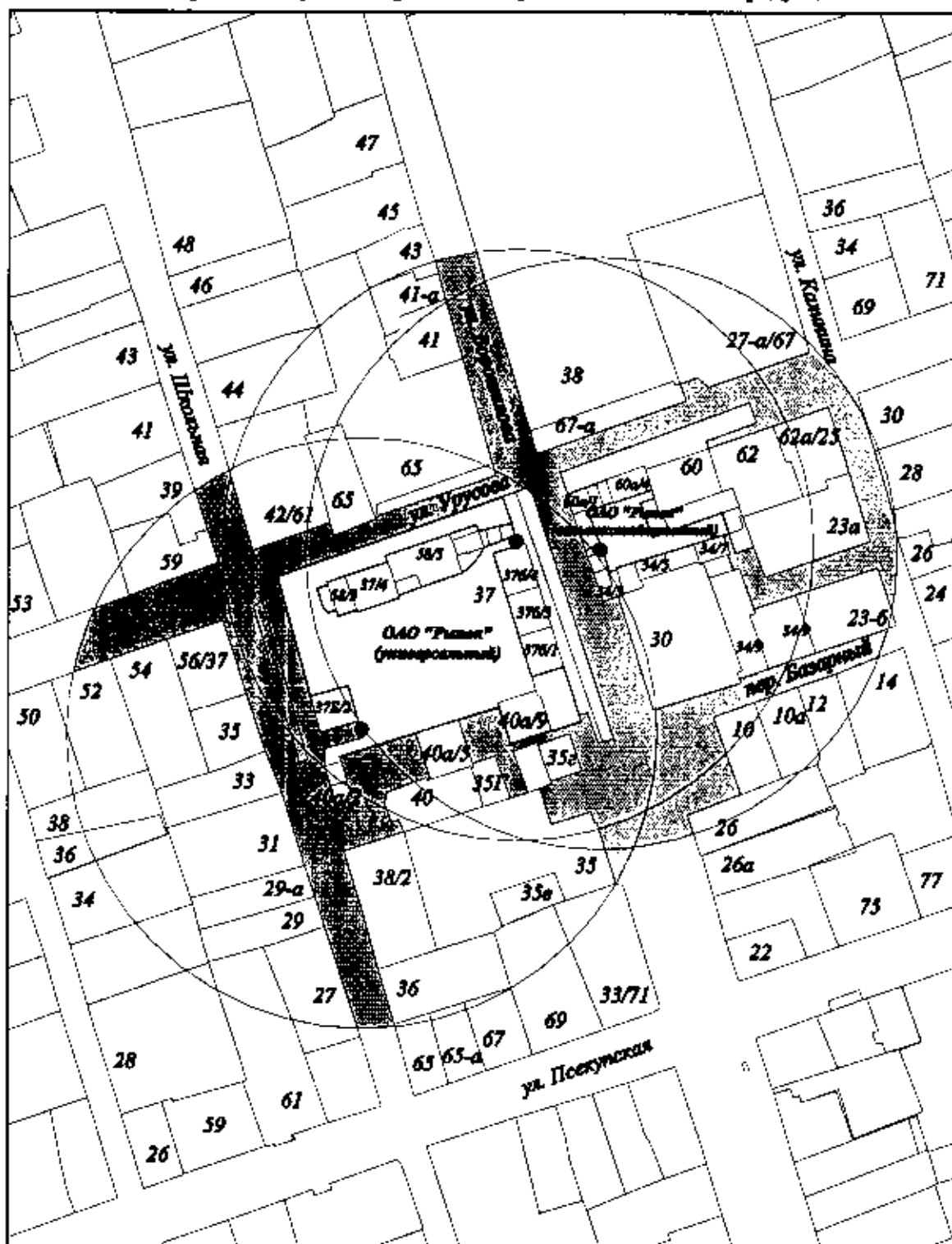
- зона ограничения розничной продажи алкоголя по улицам



- 30 м зона

СХЕМА №21

границы прилегающих территорий к объекту,
на которой не допускается розничная продажа алкогольной продукции





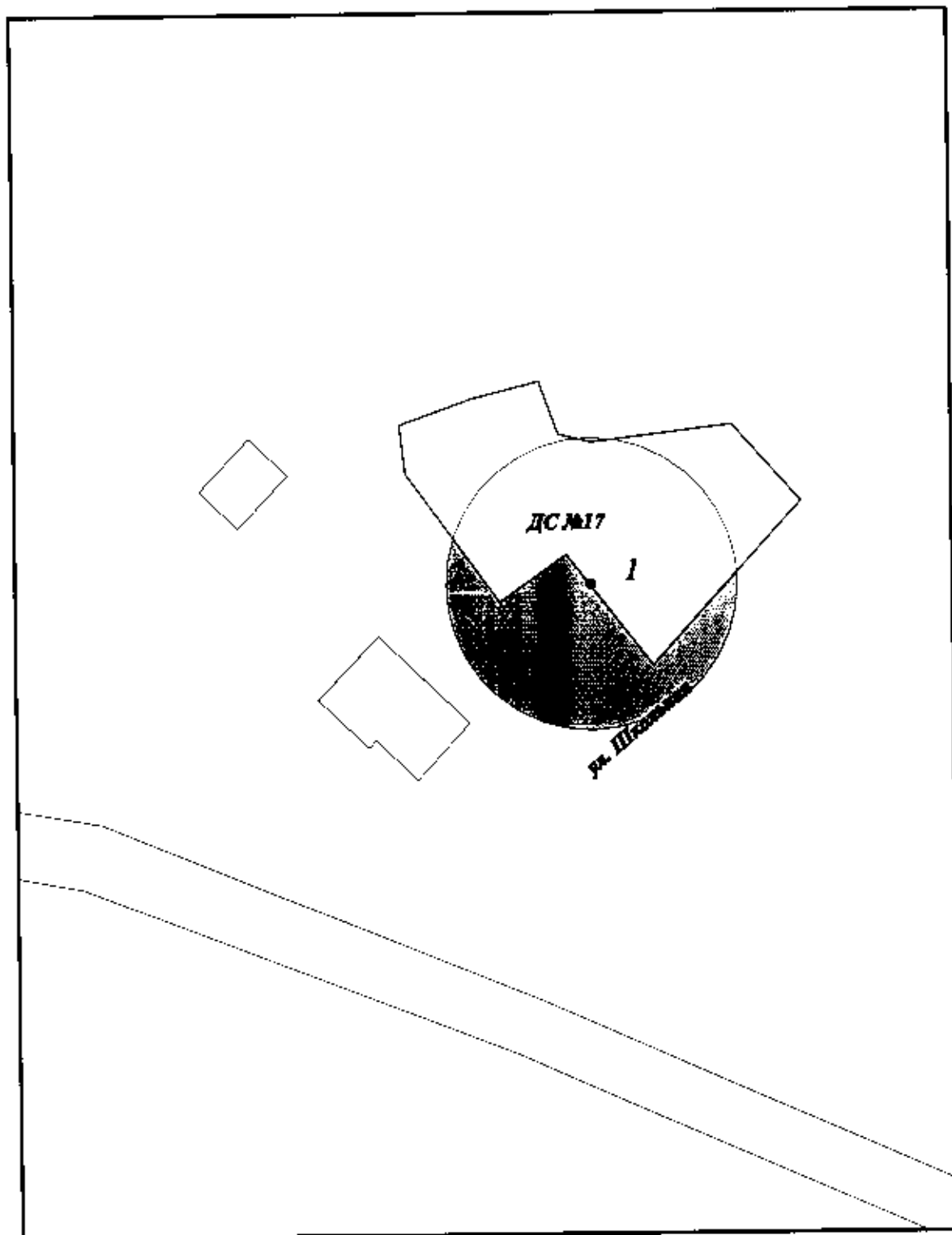
- - ВХОД
-  - зона ограничения розничной продажи алкоголя по улицам
-  - 100 м зона

СХЕМА №22

границ прилегающих территорий к объекту,
на которой не допускается розничная продажа алкогольной продукции



• - вход



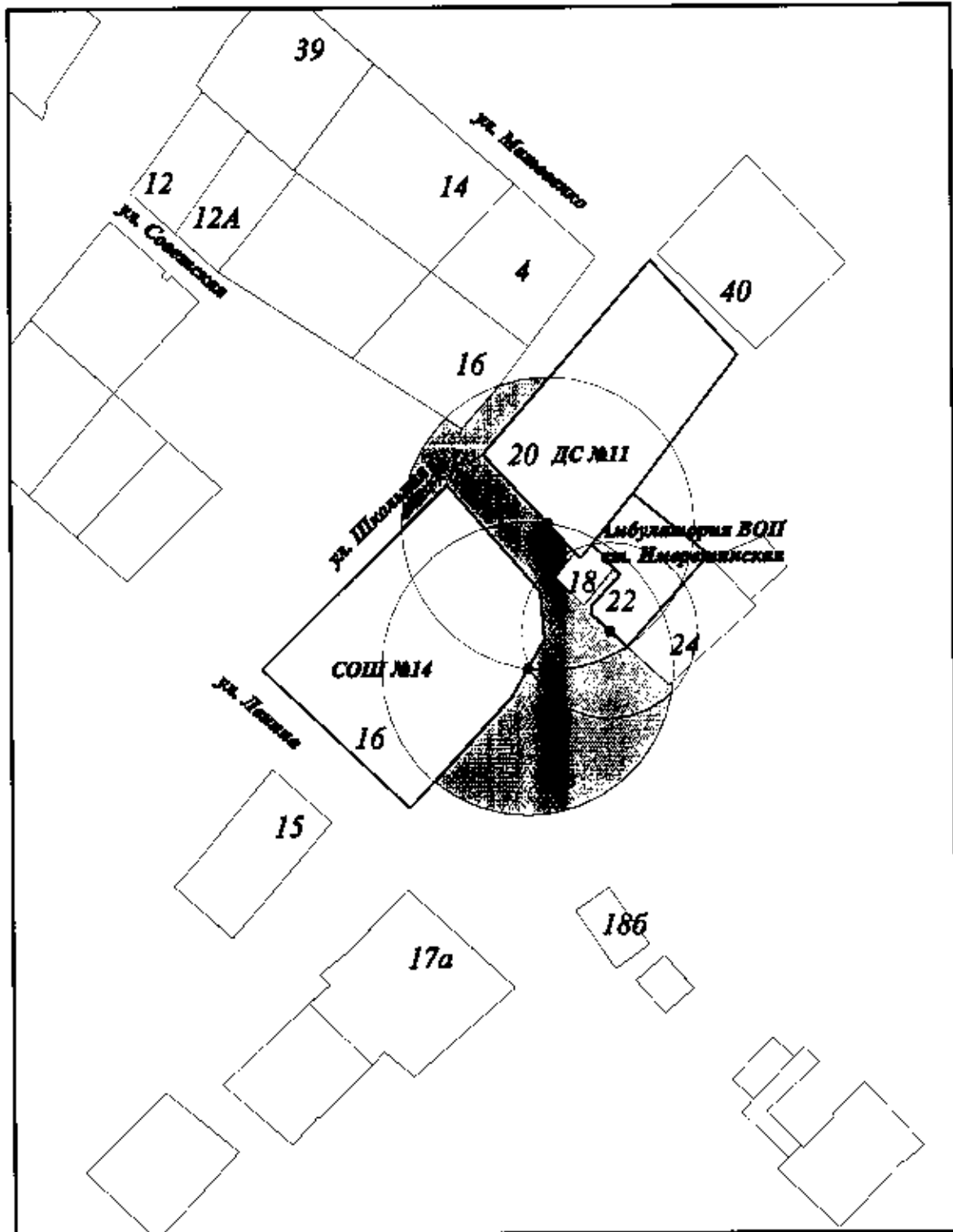
- зона ограничения розничной продажи алкоголя по улицам



- 50 м зона

СХЕМА №23

границ прилегающих территорий к объекту,
на которой не допускается розничная продажа алкогольной продукции



• - ВХОД



- зона ограничения розничной продажи алкоголя по улицам



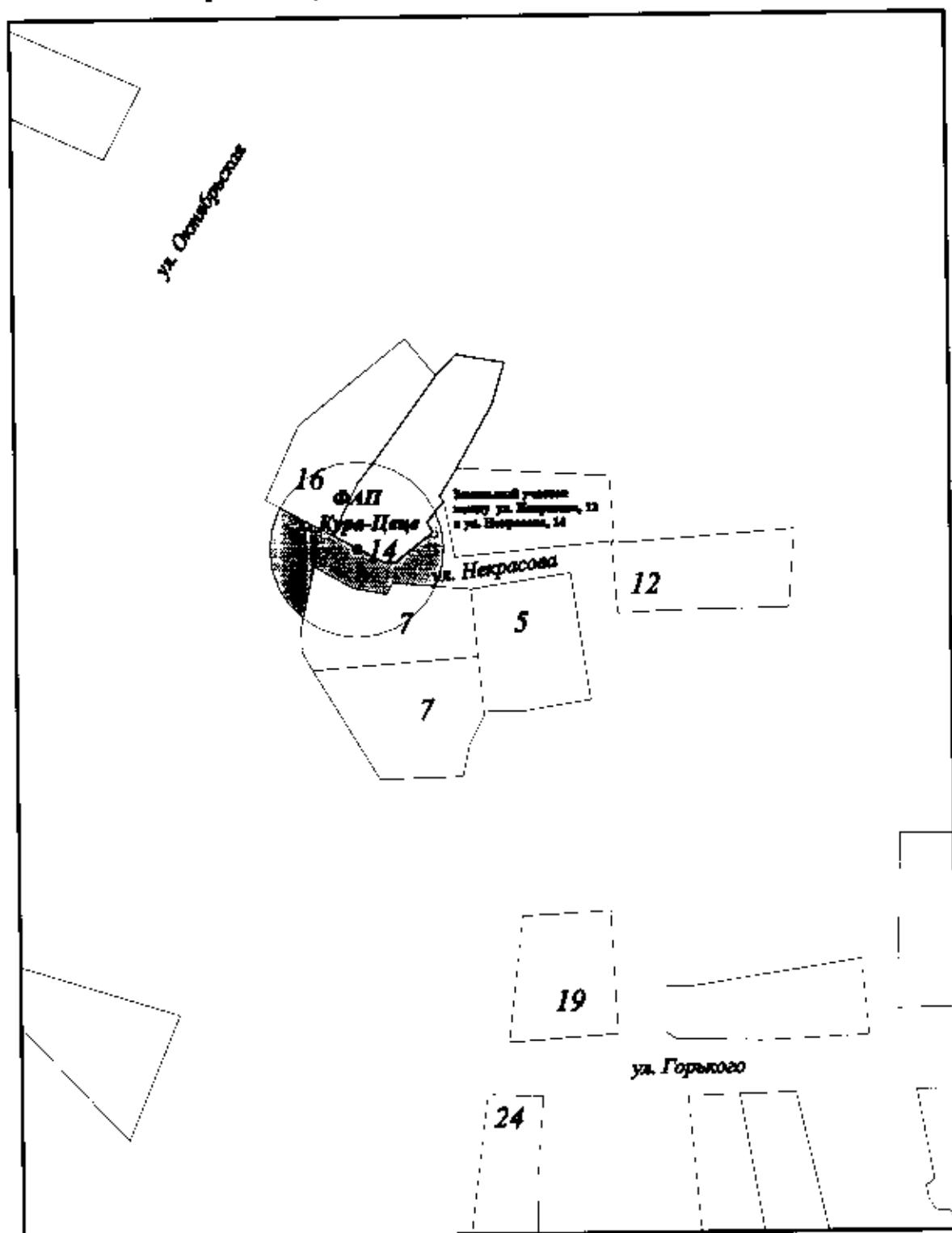
- 50 м зона



- 30 м зона

СХЕМА №24

границ прилегающих территорий к объекту,
на которой не допускается розничная продажа алкогольной продукции



• - ВХОД



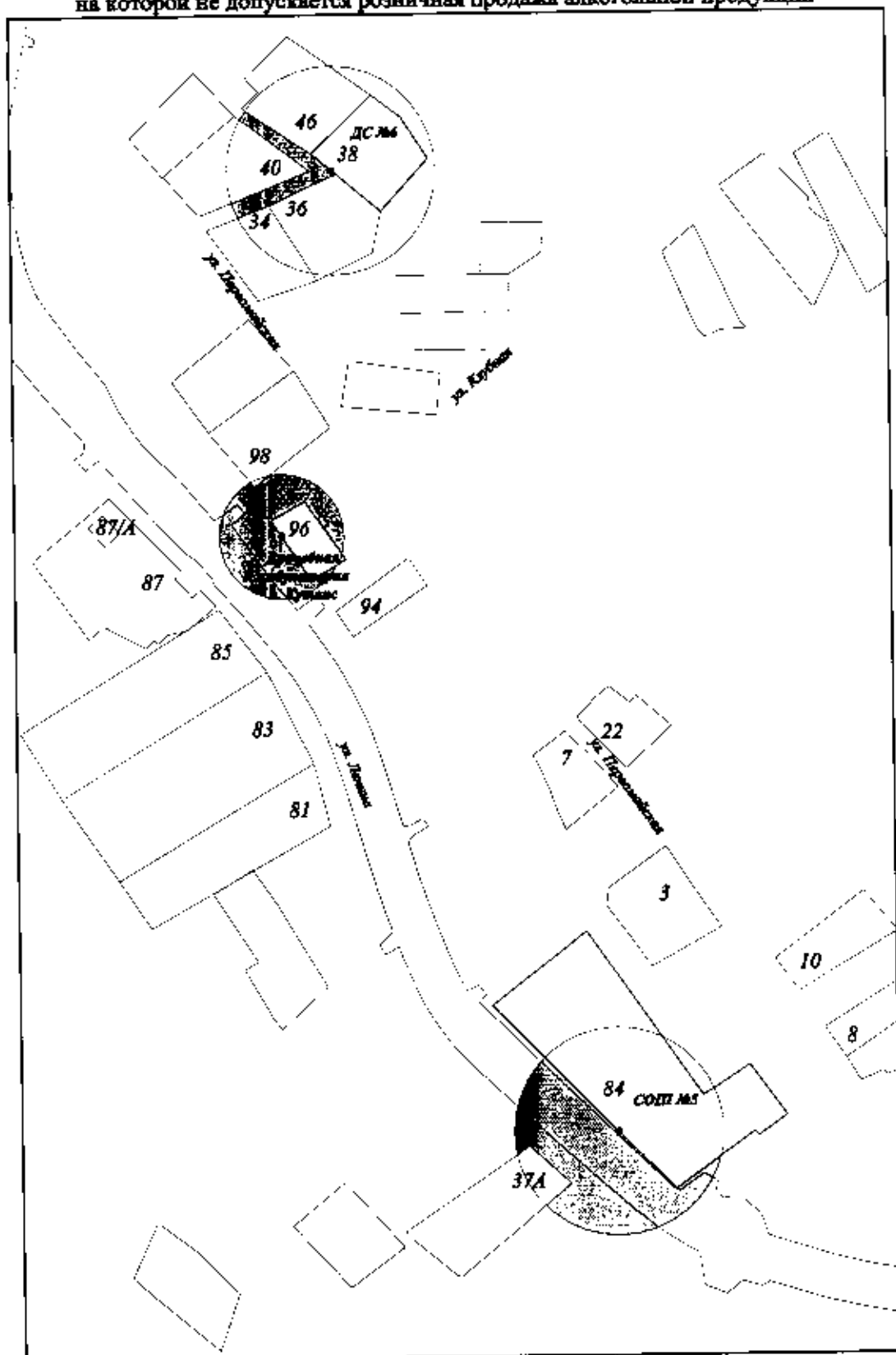
- зона ограничения розничной продажи алкоголя по улицам



- 30 м зона

СХЕМА №25

границ прилегающих территорий к объекту,
на которой не допускается розничная продажа алкогольной продукции






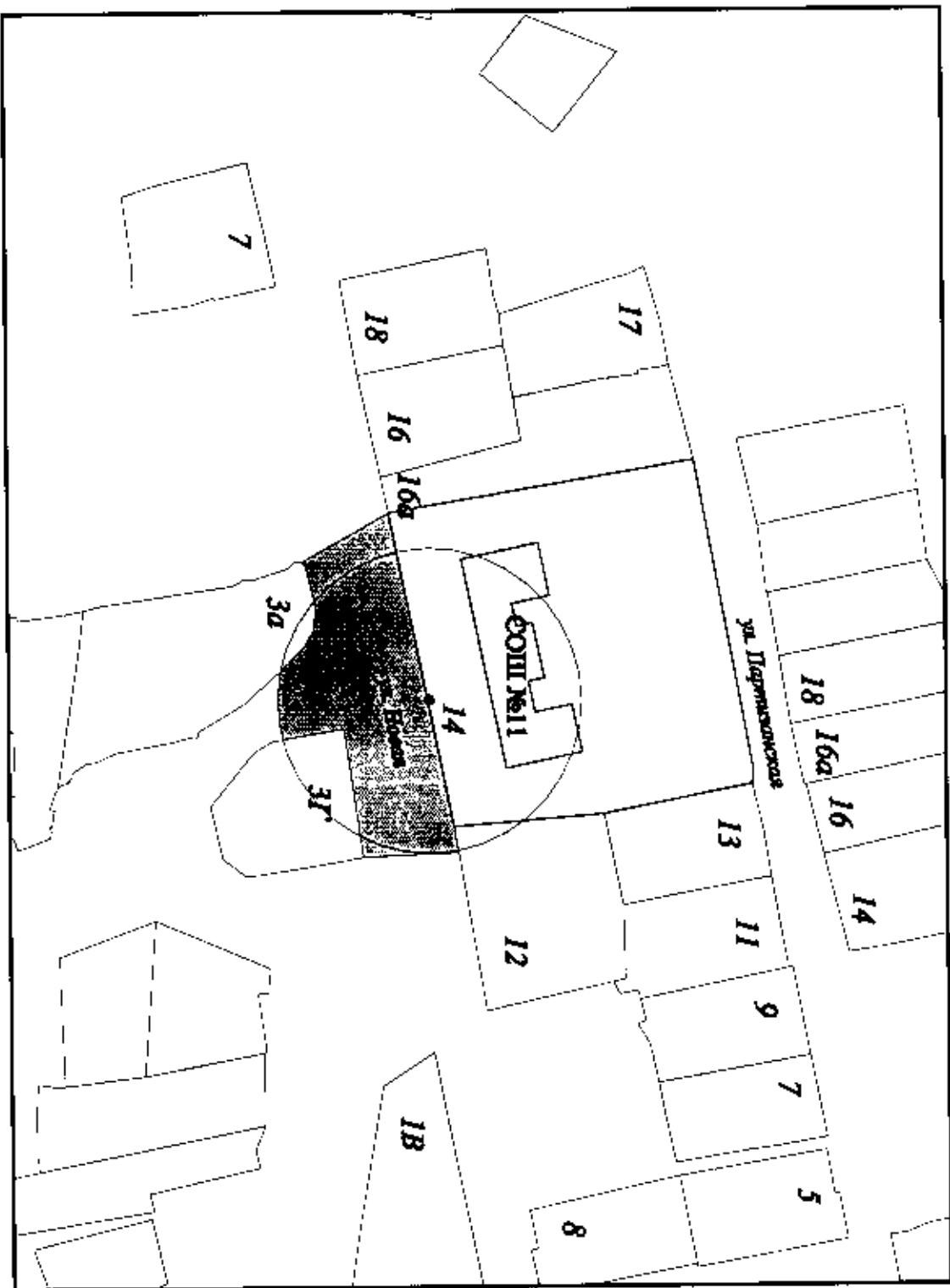
- - ВХОД
-  - зона ограничения розничной продажи алкоголя по улицам
-  - 50 м зона
-  - 30 м зона

СХЕМА №26

Граница прилегающих территорий к объекту,
на которой не допускается розничная продажа алкогольной продукции



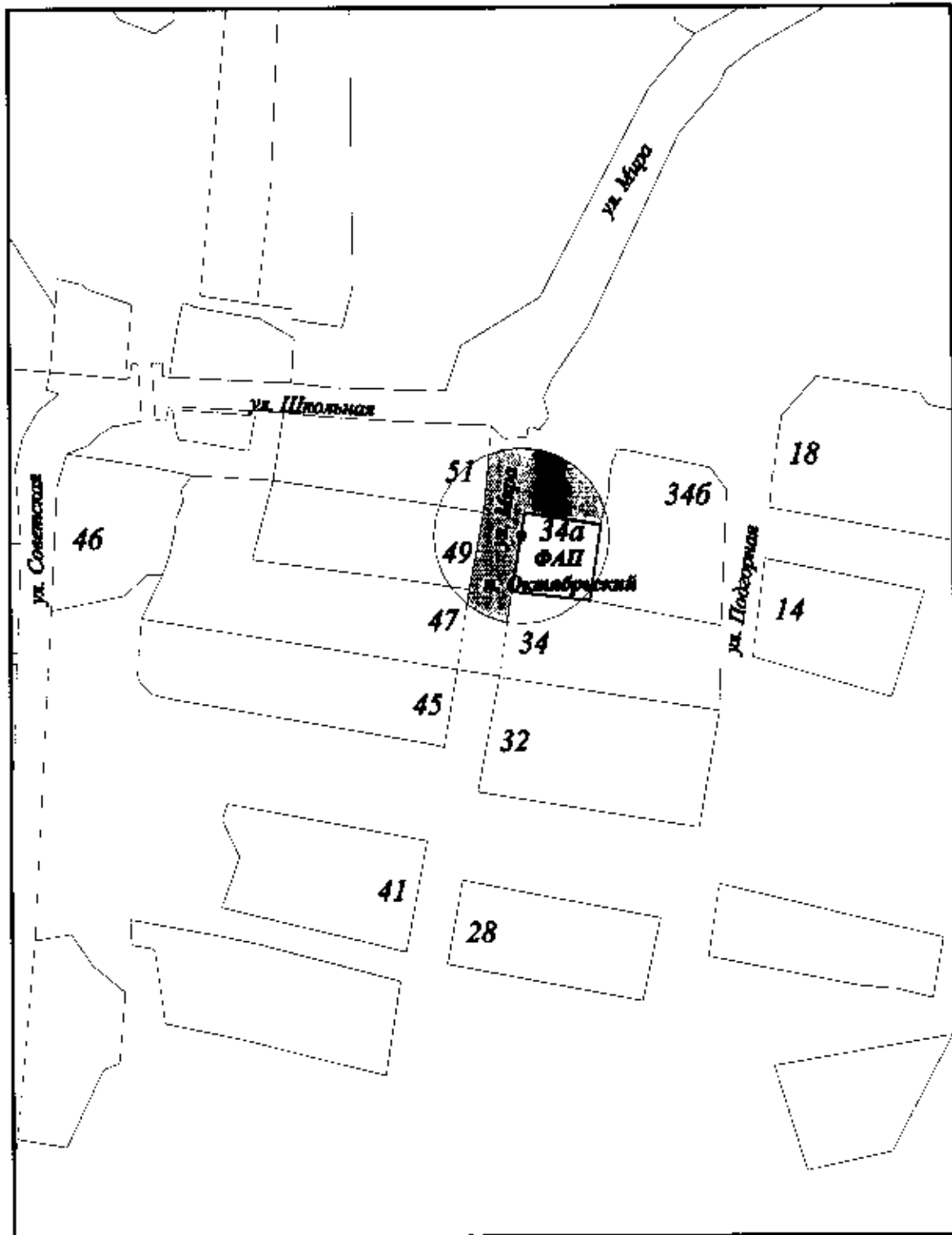
• - ВХОД

- Зона ограничения розничной продажи алкоголя по улицам

○ - 50 м зона

СХЕМА №27

границ прилегающих территорий к объекту,
на которой не допускается розничная продажа алкогольной продукции



• - вход



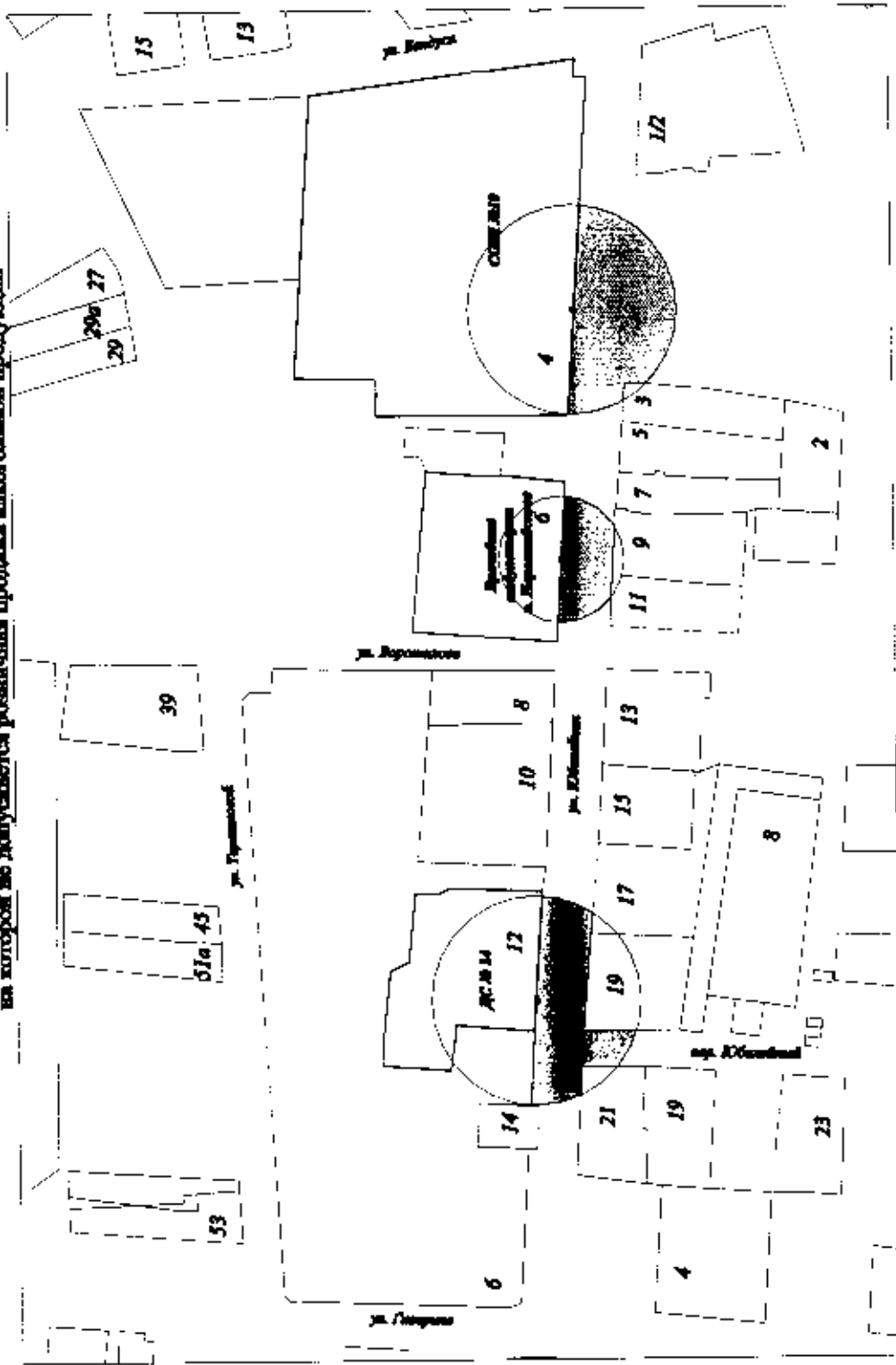
- зона ограничения розничной продажи алкоголя по улицам



- 30 м зона

СХЕМА №28

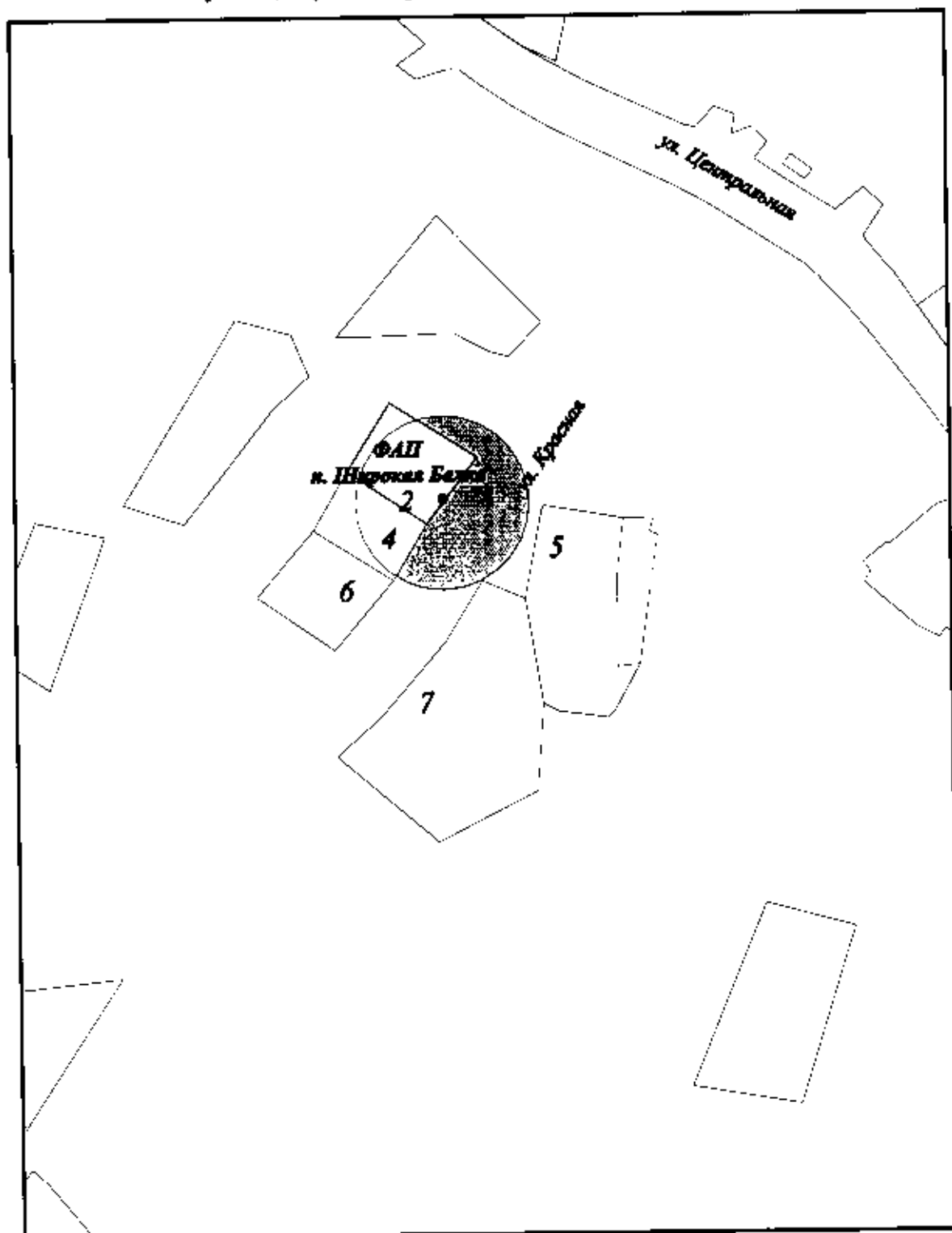
границы прилегающих территорий к объекту, на которой не допускается розничная продажа алкогольной продукции



- ВХОД
- ▨ Зона ограничения розничной продажи алкоголя по улицам
- 50 м зона
- 30 м зона

СХЕМА №29

границ прилегающих территорий к объекту,
на которой не допускается розничная продажа алкогольной продукции



• - вход



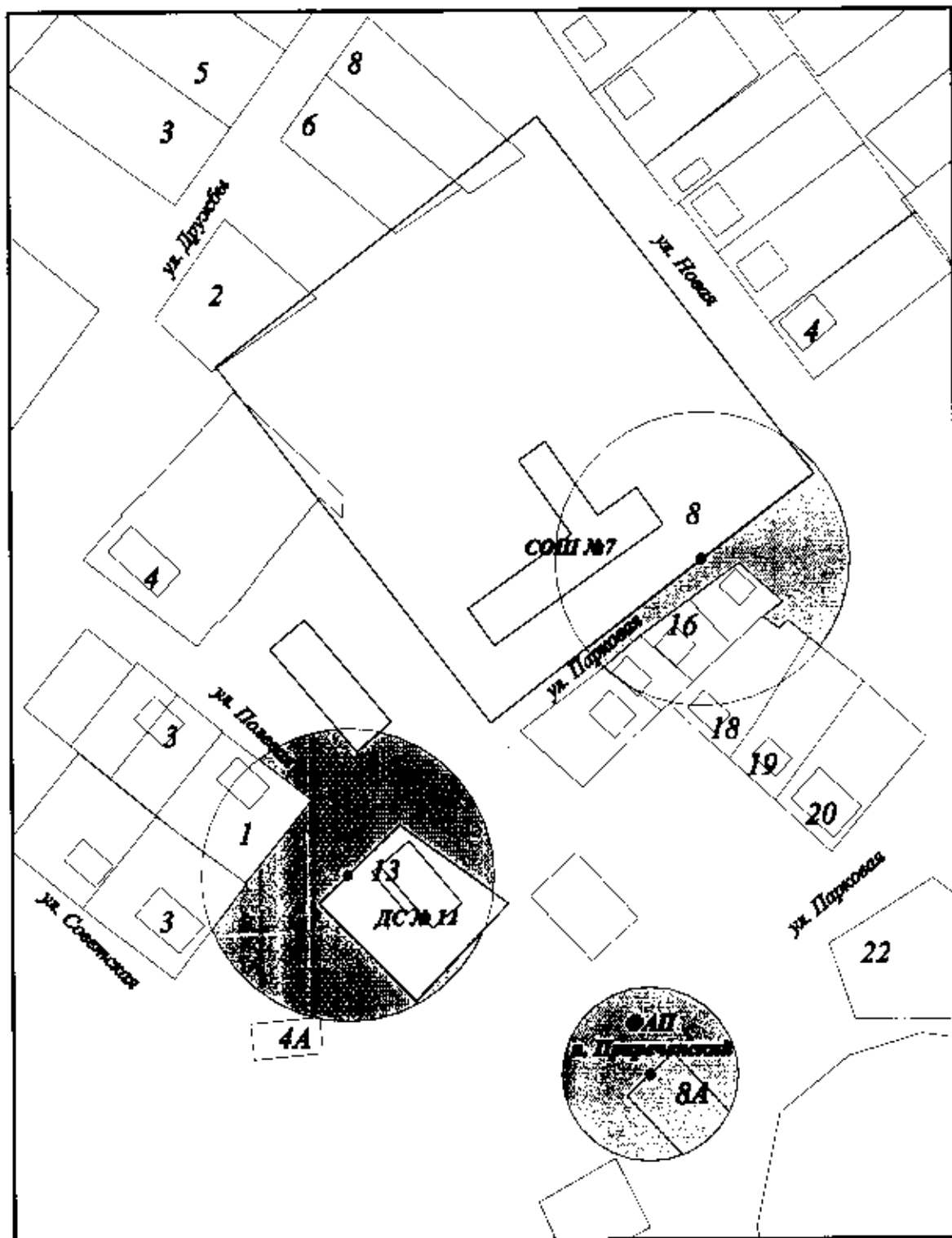
- зона ограничения розничной продажи алкоголя по улицам



- 30 м зона

СХЕМА №30

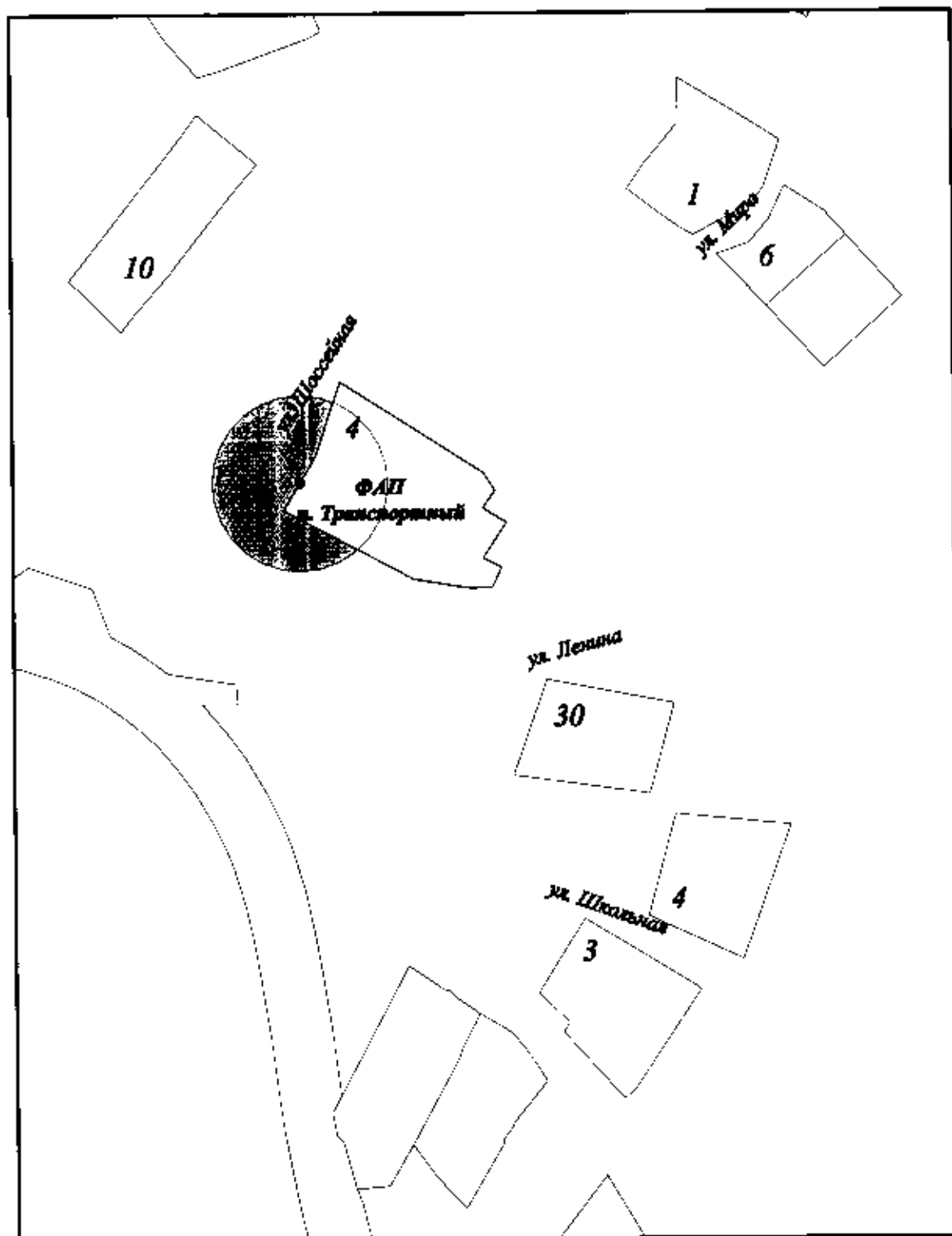
границ прилегающих территорий к объекту,
на которой не допускается розничная продажа алкогольной продукции



- - вход
- - зона ограничения розничной продажи алкоголя по улицам
- - 50 м зона
- - 30 м зона

СХЕМА №31

границ прилегающих территорий к объекту,
на которой не допускается розничная продажа алкогольной продукции



• - ВХОД

 - зона ограничения розничной продажи алкоголя по улицам


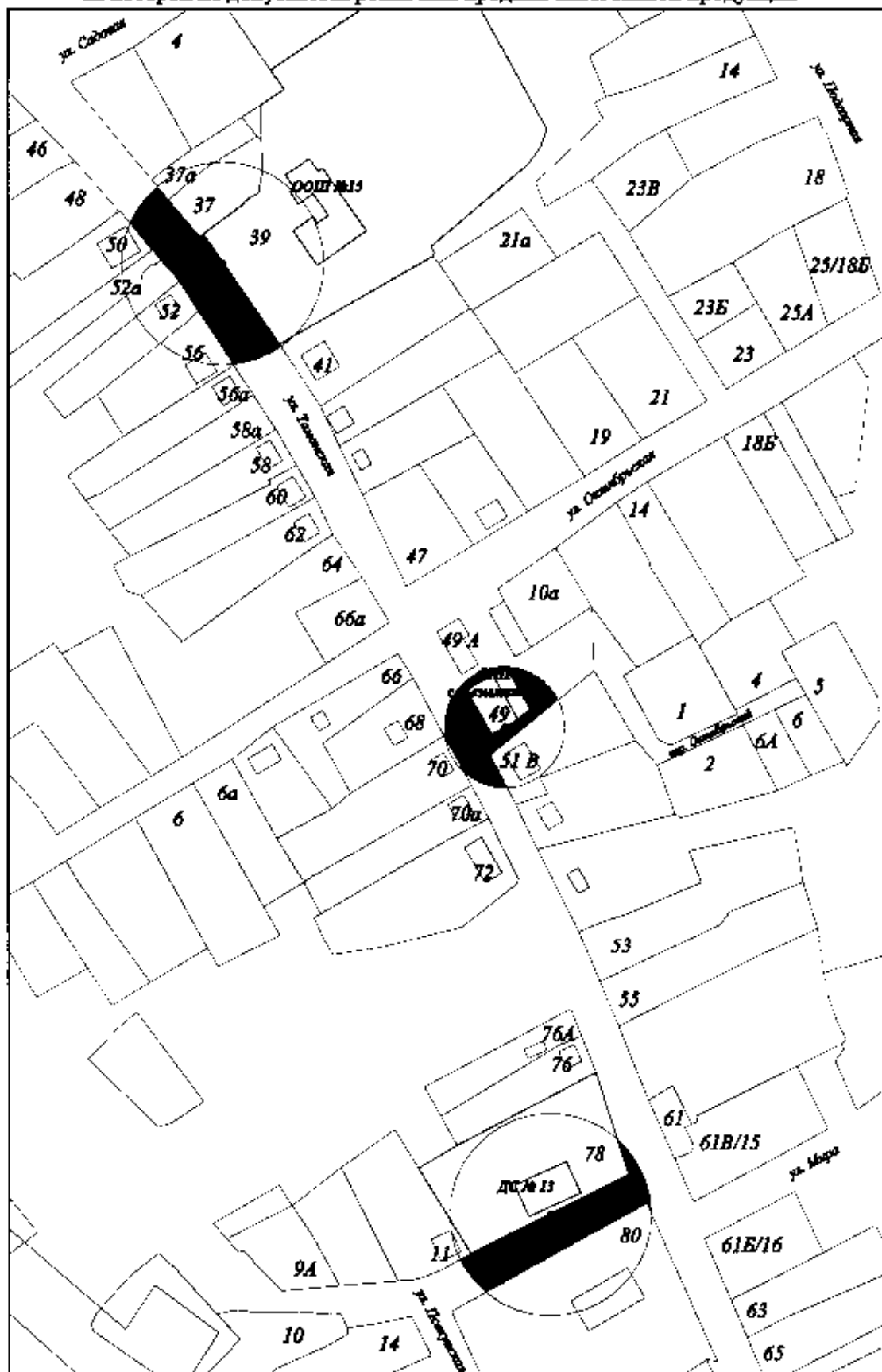
 - 30 м зона

СХЕМА №32

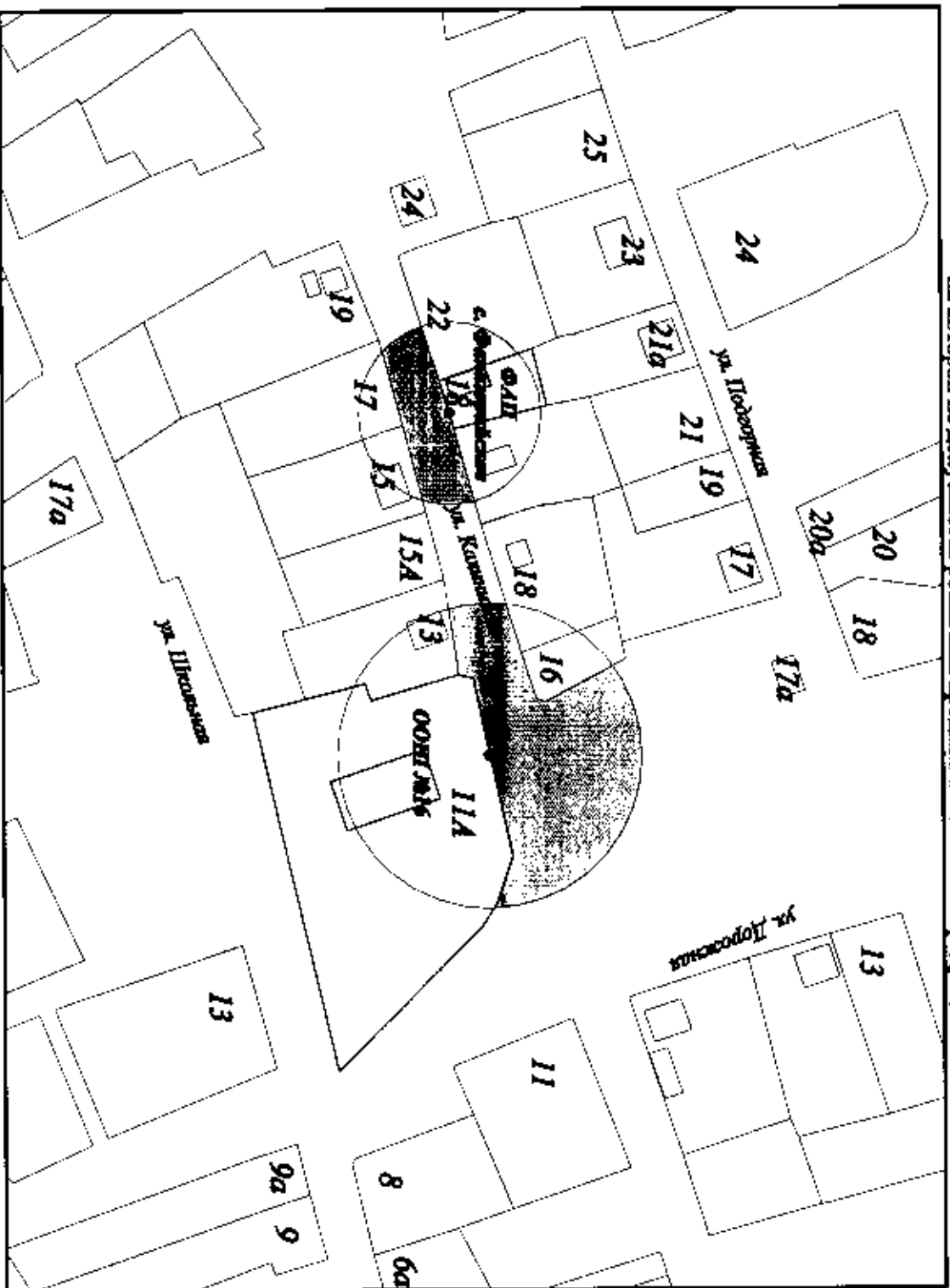
границ прилегающих территорий к объекту,
на которой не допускается розничная продажа алкогольной продукции



- - вход
- - зона ограничения розничной продажи алкоголя по улицам
- - 50 м зона
- - 30 м зона

СХЕМА №33

Границы прилегающих территорий к объекту,
на которой не допускается розничная продажа алкогольной продукции



• - ВХОД

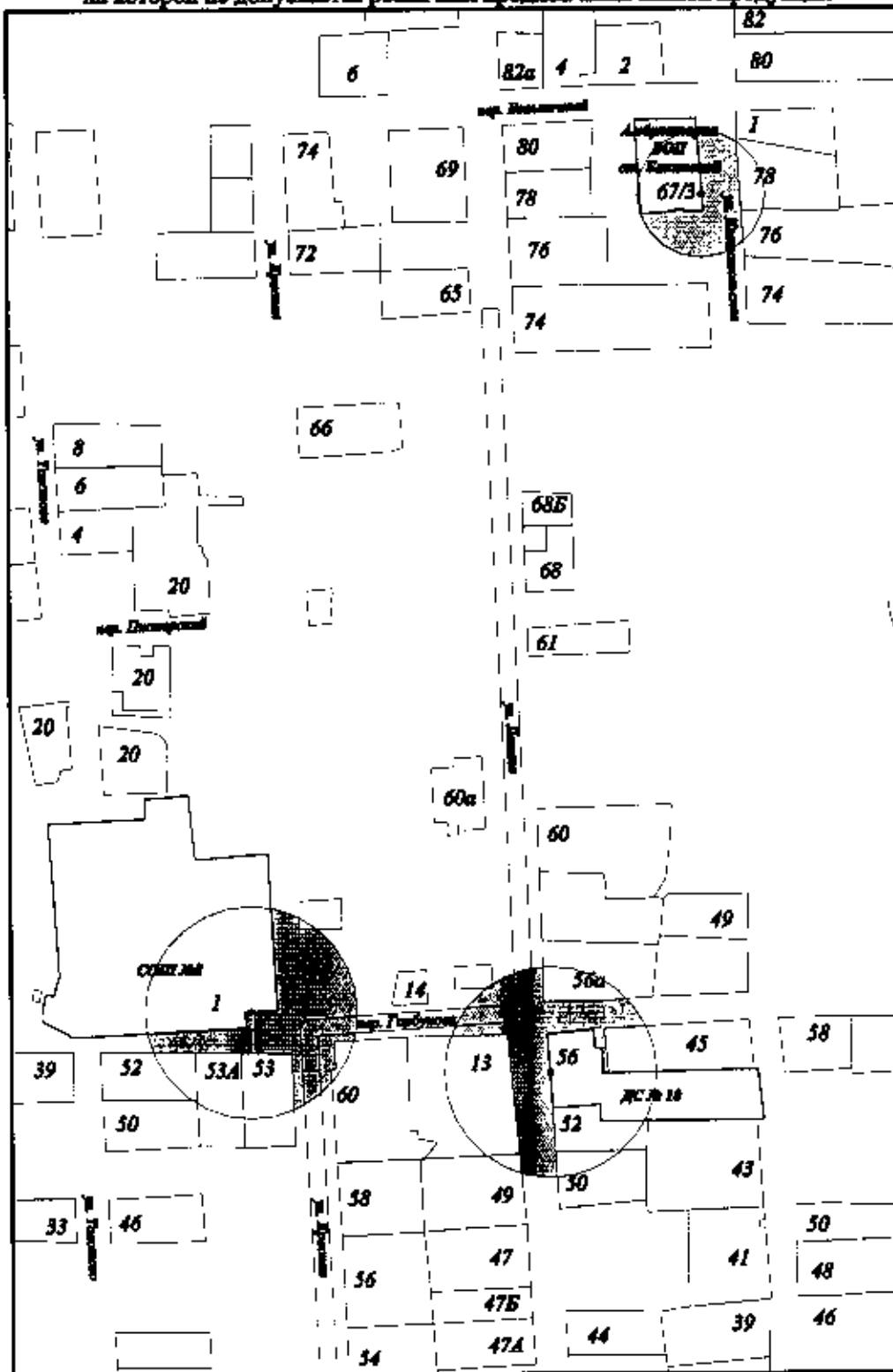
- ЗОНА ОГРАНИЧЕНИЯ РОЗНИЧНОЙ ПРОДАЖИ АЛКОГОЛЯ ПО УЛИЦАМ

- 50 М ЗОНА

- 30 М ЗОНА

СХЕМА №34

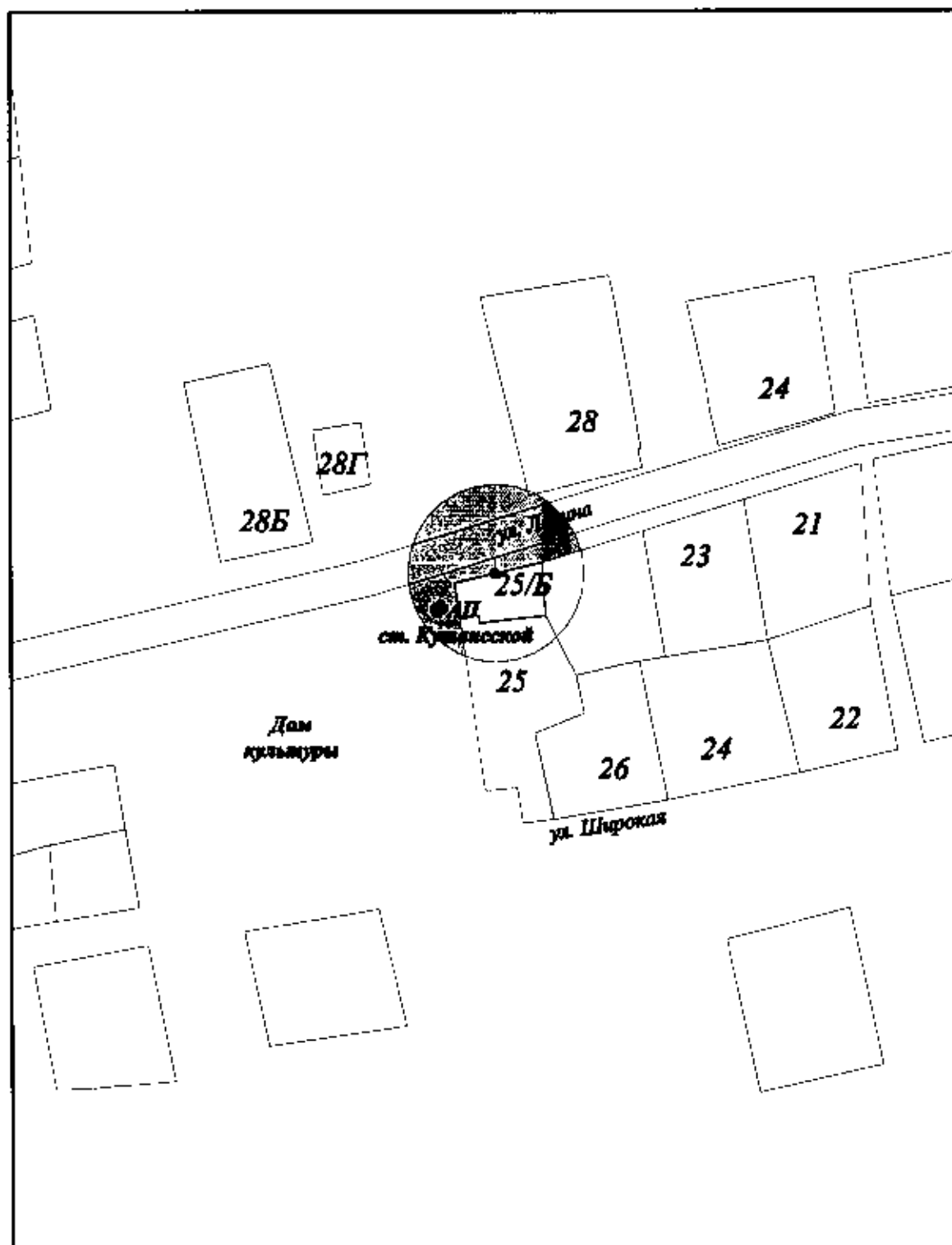
границ прилегающих территорий к объекту,
на которой не допускается розничная продажа алкогольной продукции



- - ВХОД
- зона ограничения розничной продажи алкоголя по улицам
- 50 м зона
- 30 м зона

СХЕМА №35

границ прилегающих территорий к объекту,
на которой не допускается розничная продажа алкогольной продукции



• - вход

 - зона ограничения розничной продажи алкоголя по улицам


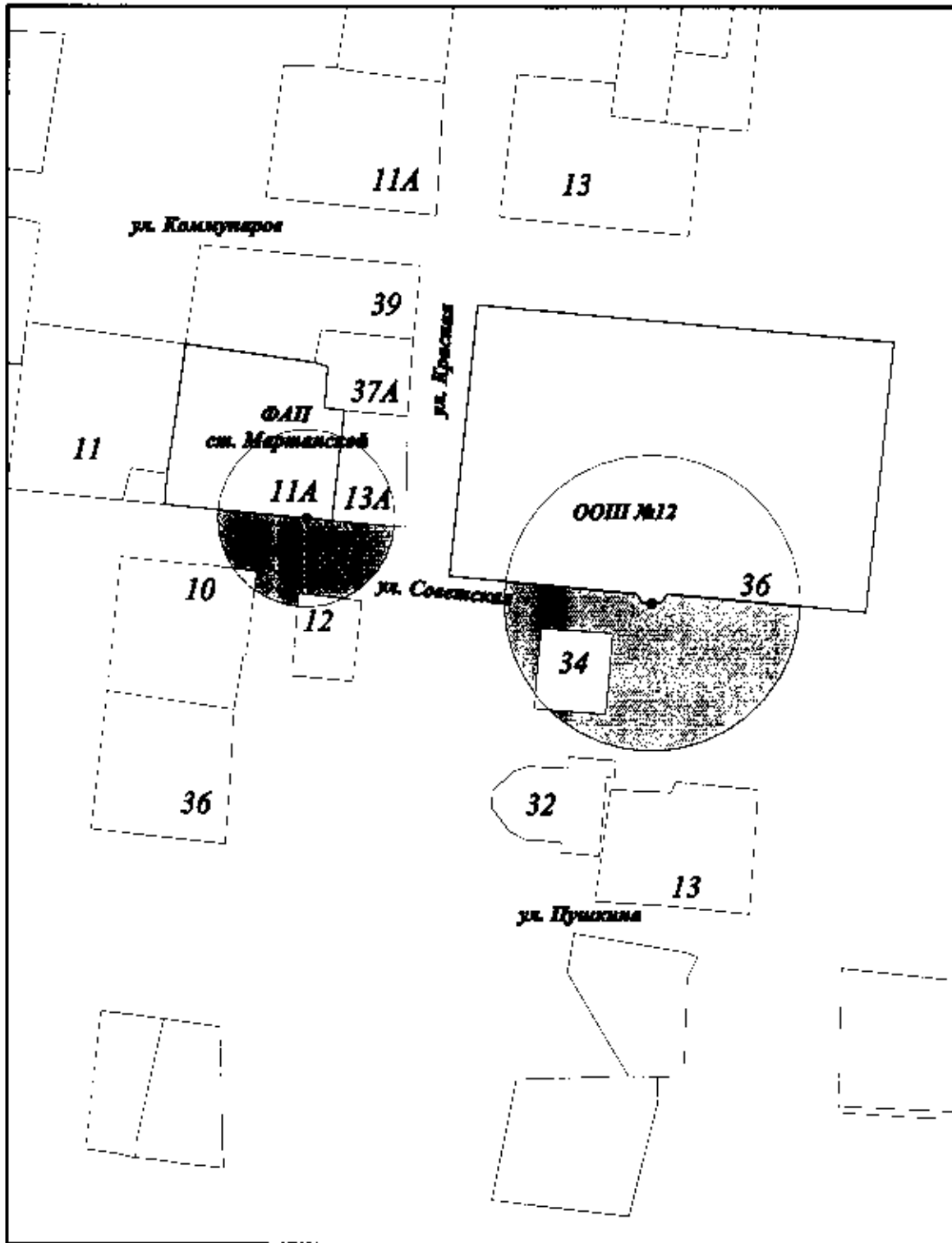
 - 30 м зона

СХЕМА №36

границ прилегающих территорий к объекту,
на которой не допускается розничная продажа алкогольной продукции



• - вход



- зона ограничения розничной продажи алкоголя по улицам



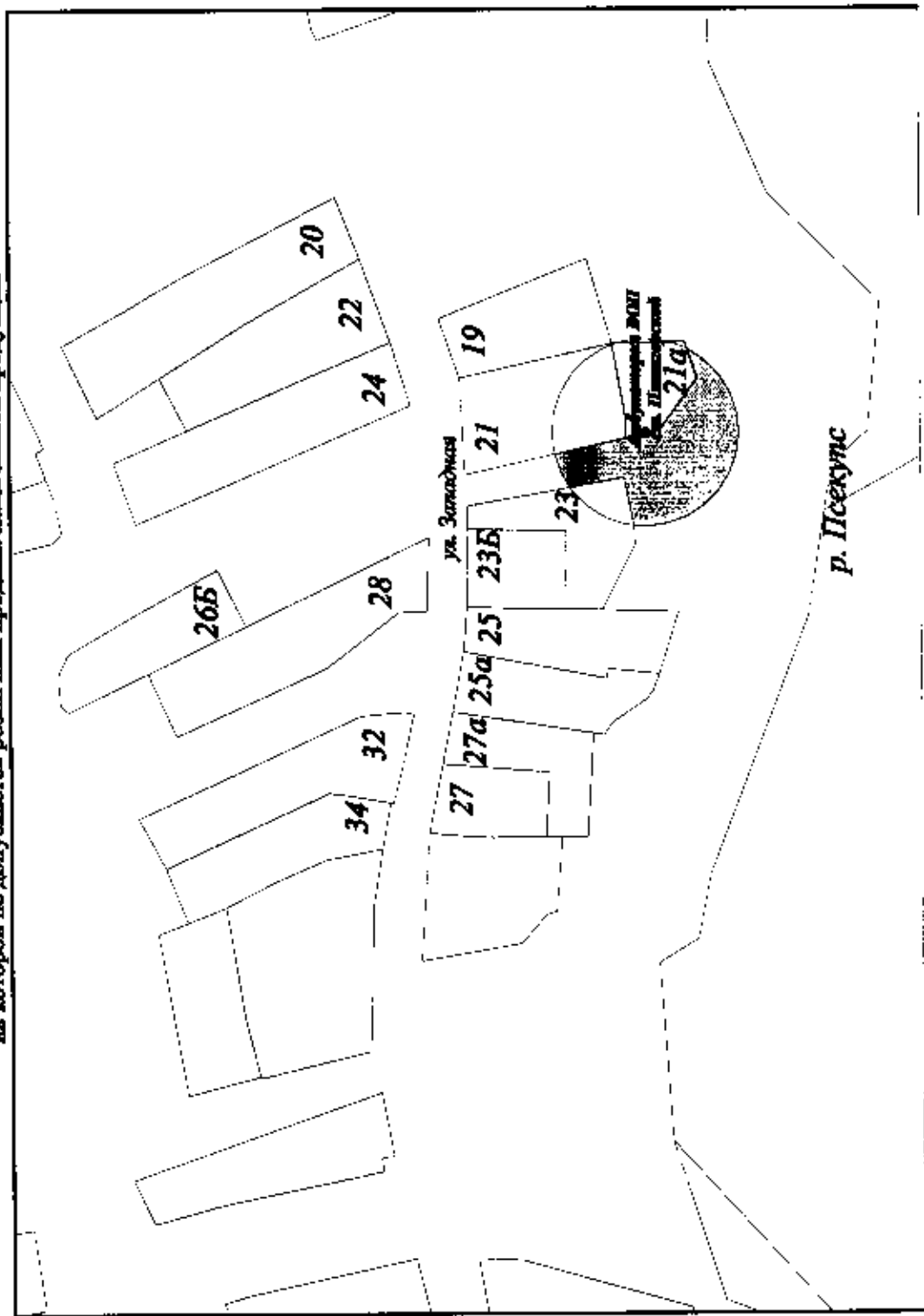
- 50 м зона



- 30 м зона


СХЕМА №37

границ прилегающих территорий к объекту,
из которой не допускается розничная продажа алкогольной продукции



◆ - ВХОД

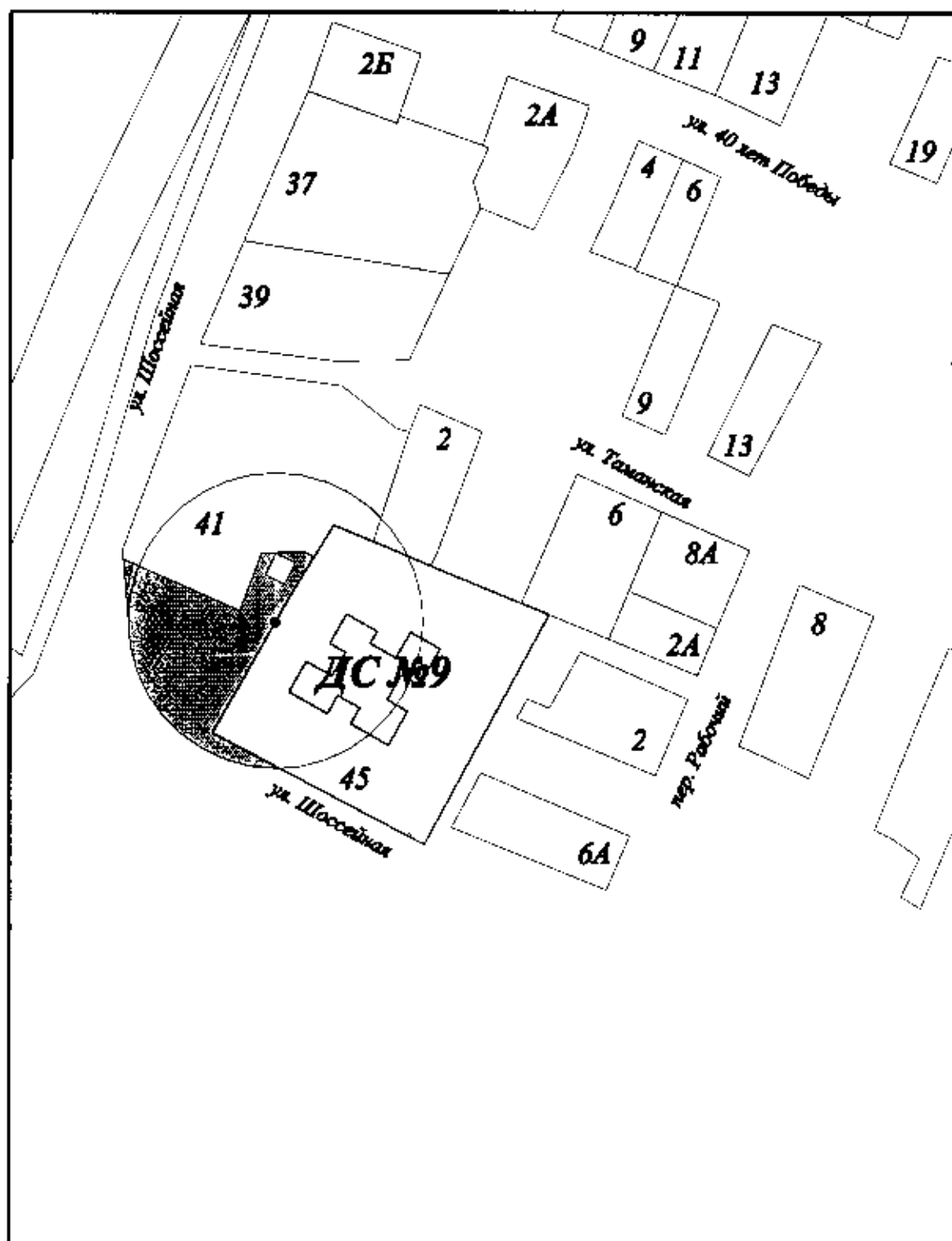
- зона ограничения розничной продажи алкоголя по улицам



○ - 30 м зона

СХЕМА №38

границы прилегающих территорий к объекту,
на которой не допускается розничная продажа алкогольной продукции



• - вход



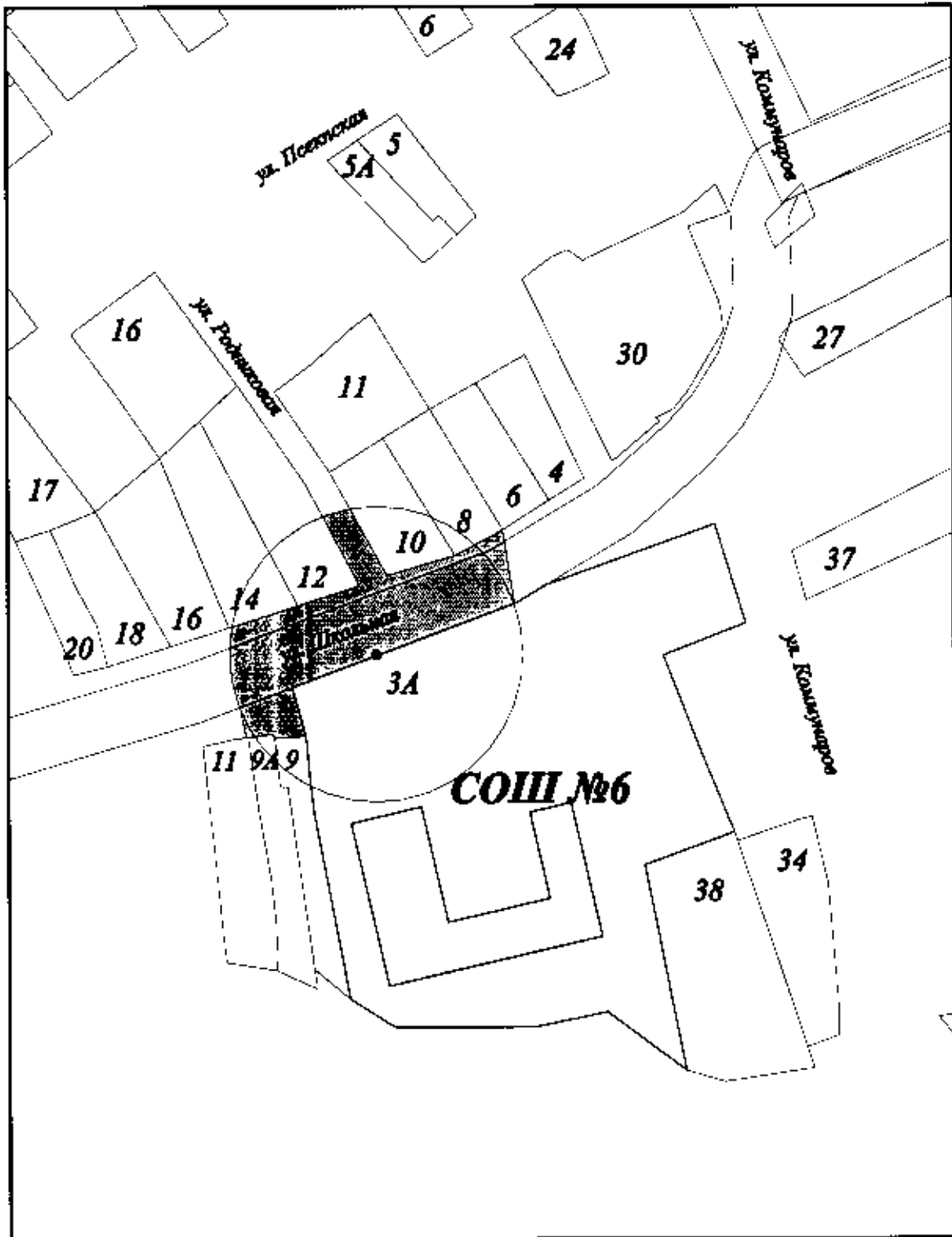
- зона ограничения розничной продажи алкоголя по улицам



- 50 м зона

СХЕМА №39

границ прилегающих территорий к объекту,
на которой не допускается розничная продажа алкогольной продукции



• - ВХОД



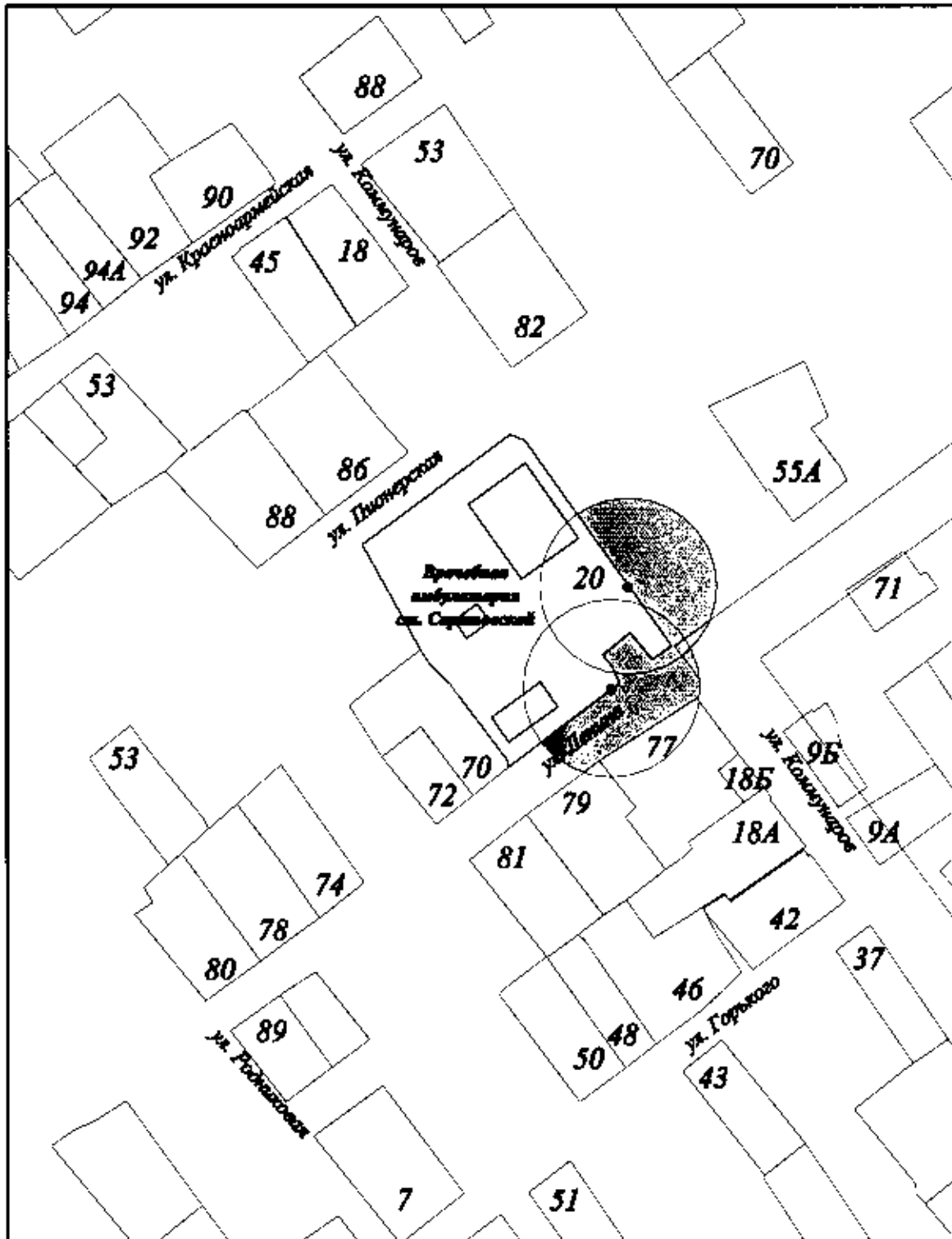
- зона ограничения розничной продажи алкоголя по улицам



- 50 м зона

СХЕМА №40

границы прилегающих территорий к объекту,
на которой не допускается розничная продажа алкогольной продукции



• - вход



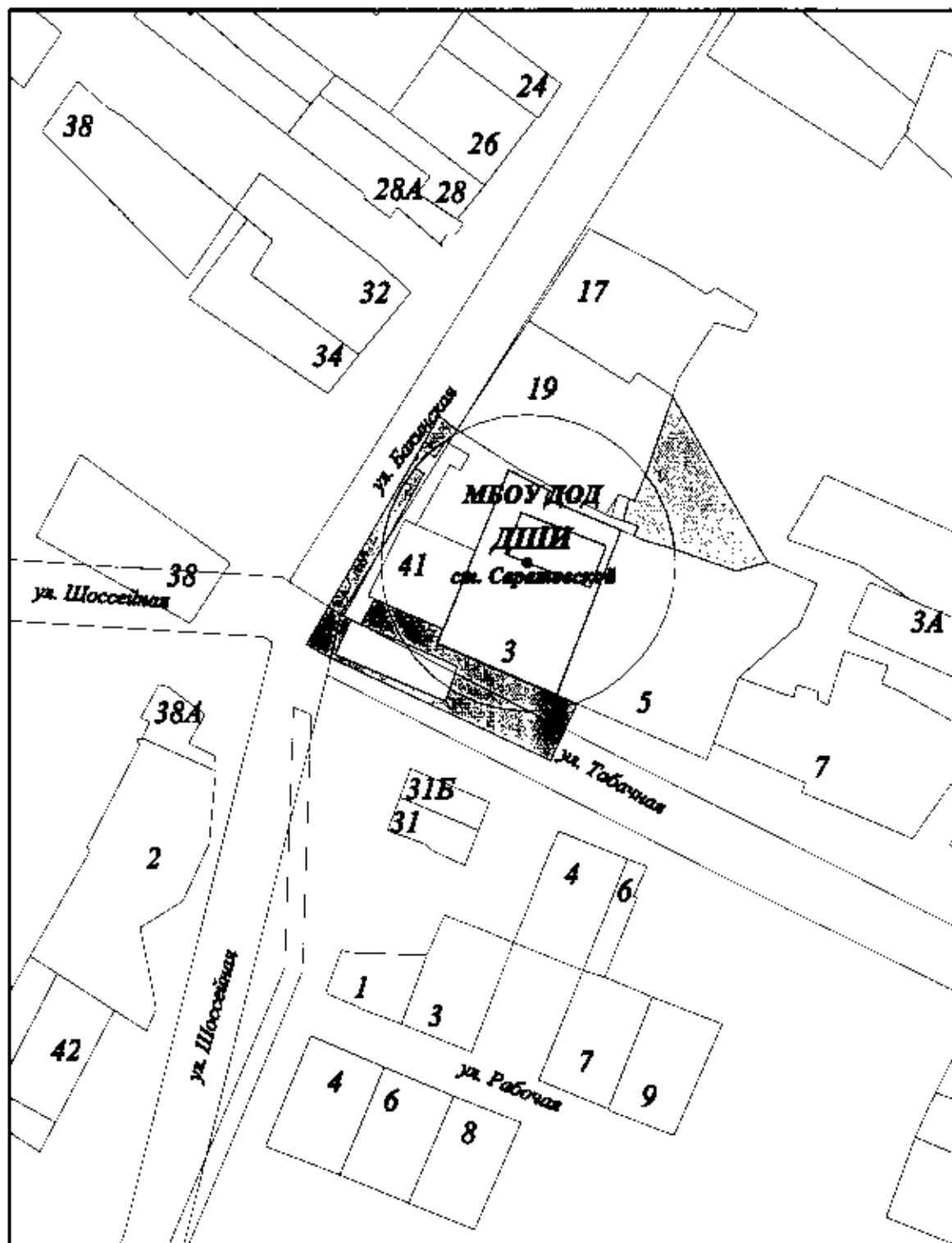
- зона ограничения розничной продажи алкоголя по улицам



- 30 м зона

СХЕМА №41

границ прилегающих территорий к объекту,
на которой не допускается розничная продажа алкогольной продукции



• - вход



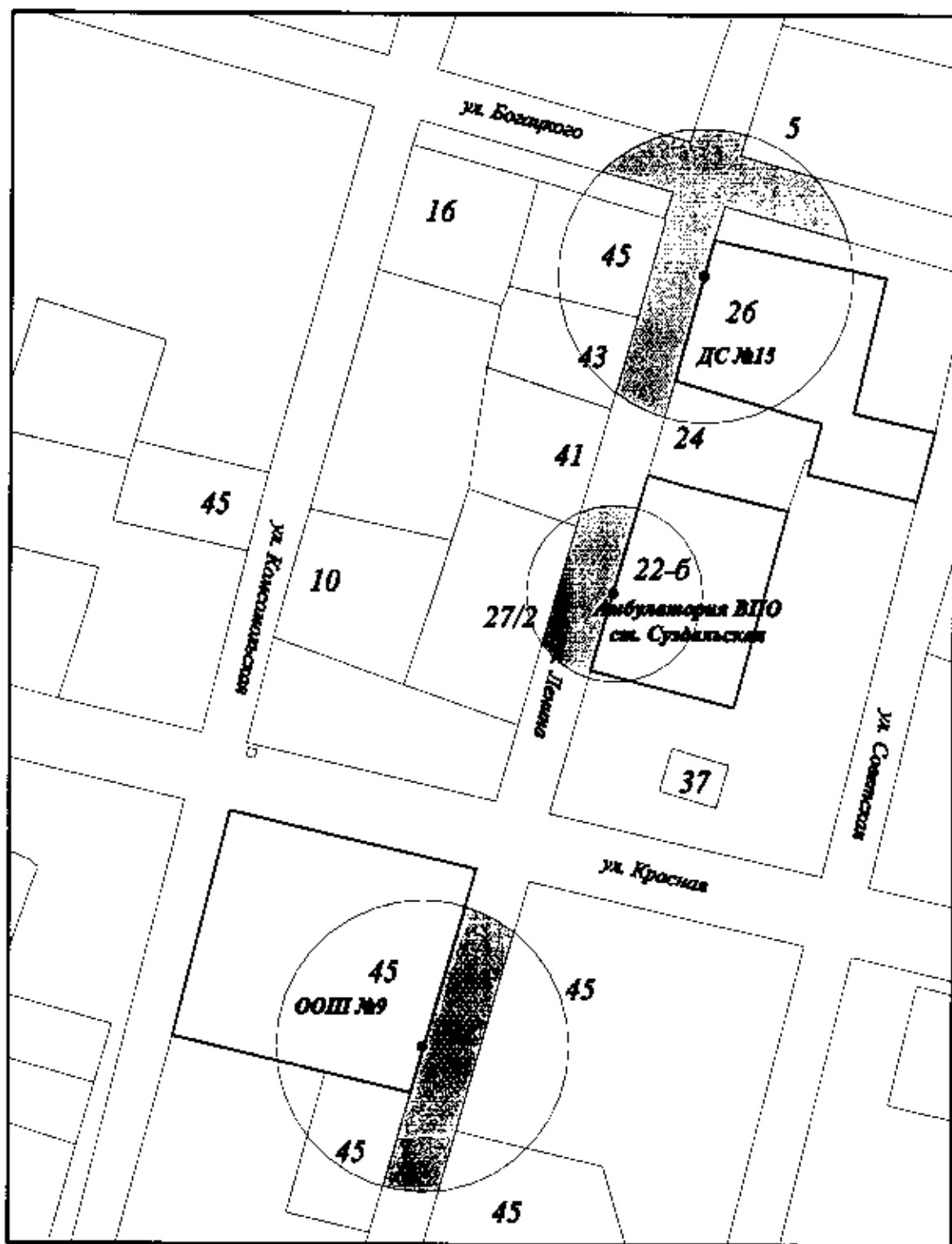
- зона ограничения розничной продажи алкоголя по улицам



- 50 м зона

СХЕМА №42

границ прилегающих территорий к объекту,
на которой не допускается розничная продажа алкогольной продукции






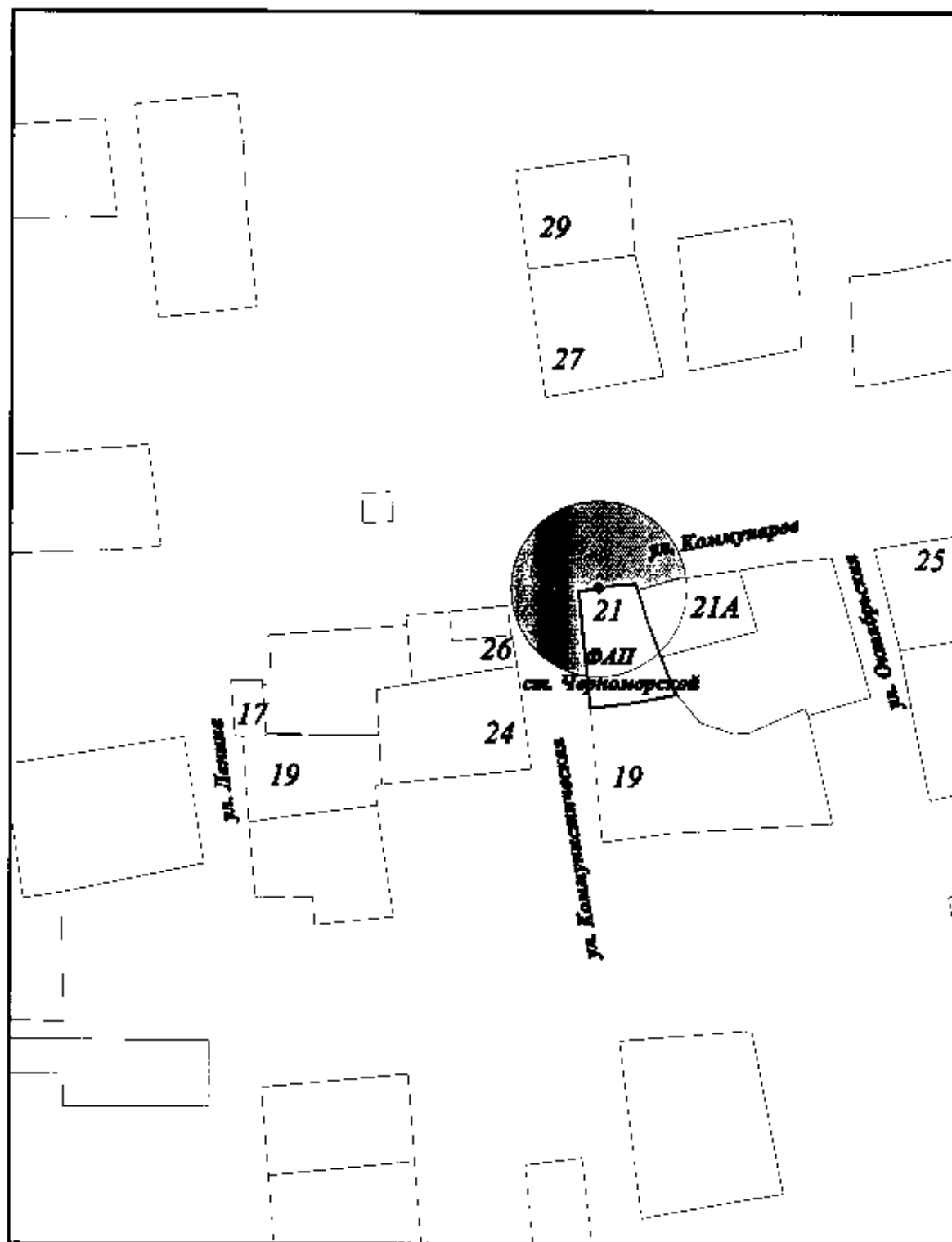
- - вход
-  - зона ограничения розничной продажи алкоголя по улицам
-  - 50 м зона
-  - 30 м зона

СХЕМА №43

границ прилегающих территорий к объекту,
на которой не допускается розничная продажа алкогольной продукции



• - ВХОД

 - зона ограничения розничной продажи алкоголя по улицам


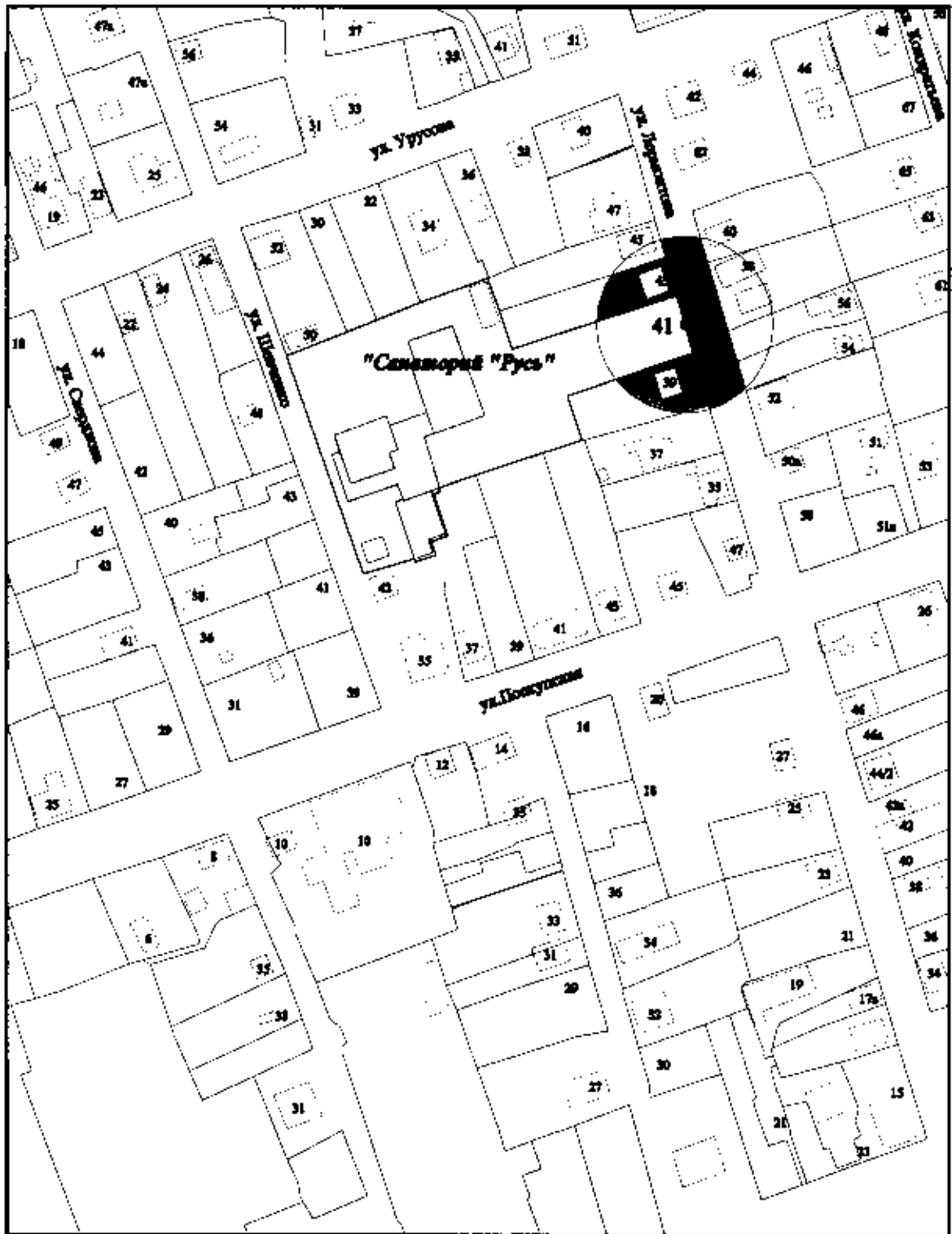
 - 30 м зона

СХЕМА № 44

границ прилегающих территорий к объекту,
на которой не допускается розничная продажа алкогольной продукции



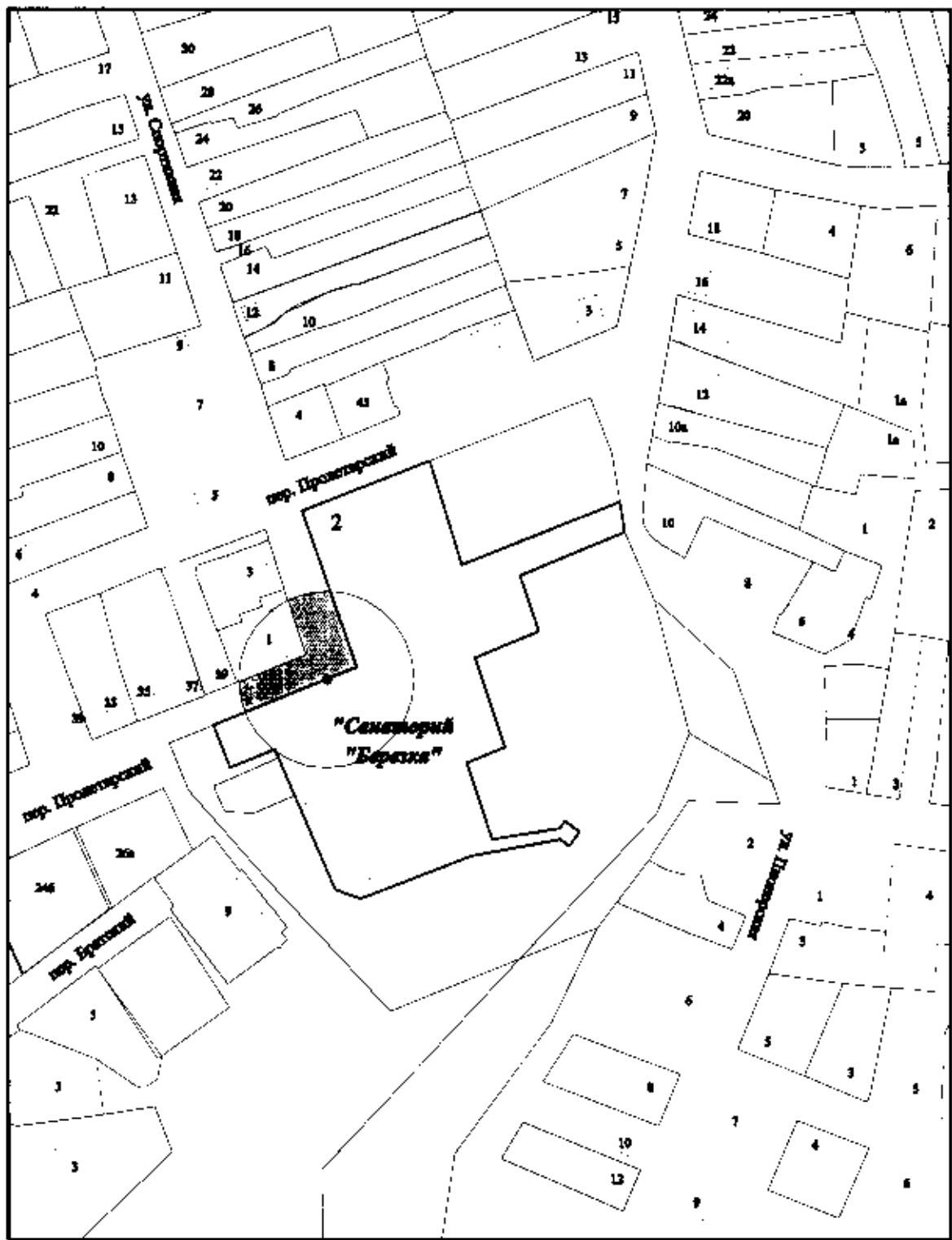
• - ВХОД

■ - зона ограничения розничной продажи алкоголя по улицам

○ - 30 м зона

СХЕМА № 45

границ прилегающих территорий к объекту,
на которой не допускается розничная продажа алкогольной продукции



● - ВХОД



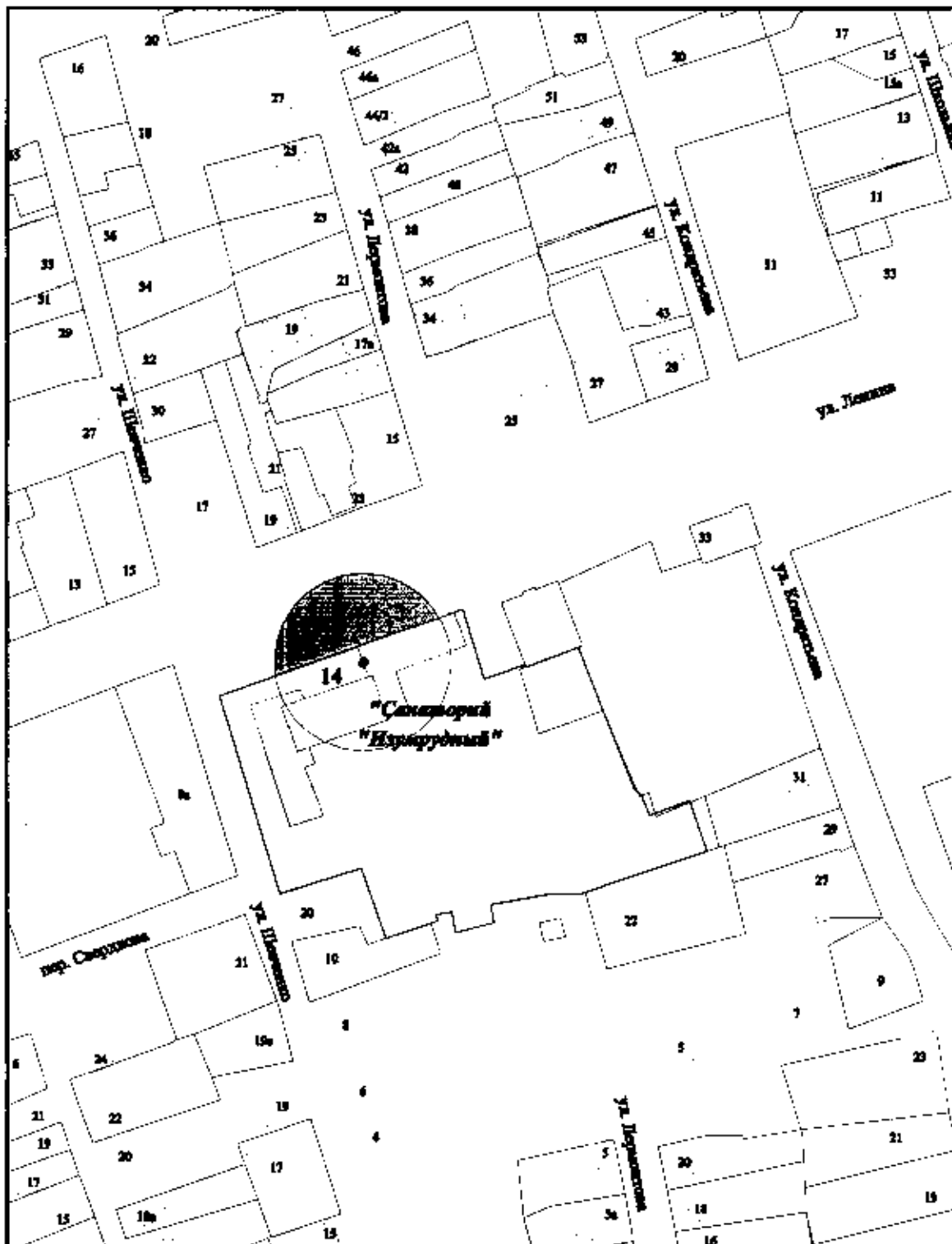
- зона ограничения розничной продажи алкоголя по улицам




- 30 м зона

СХЕМА № 46

границ прилегающих территорий к объекту,
на которой не допускается розничная продажа алкогольной продукции



● - вход

 - зона ограничения розничной продажи алкоголя по улицам


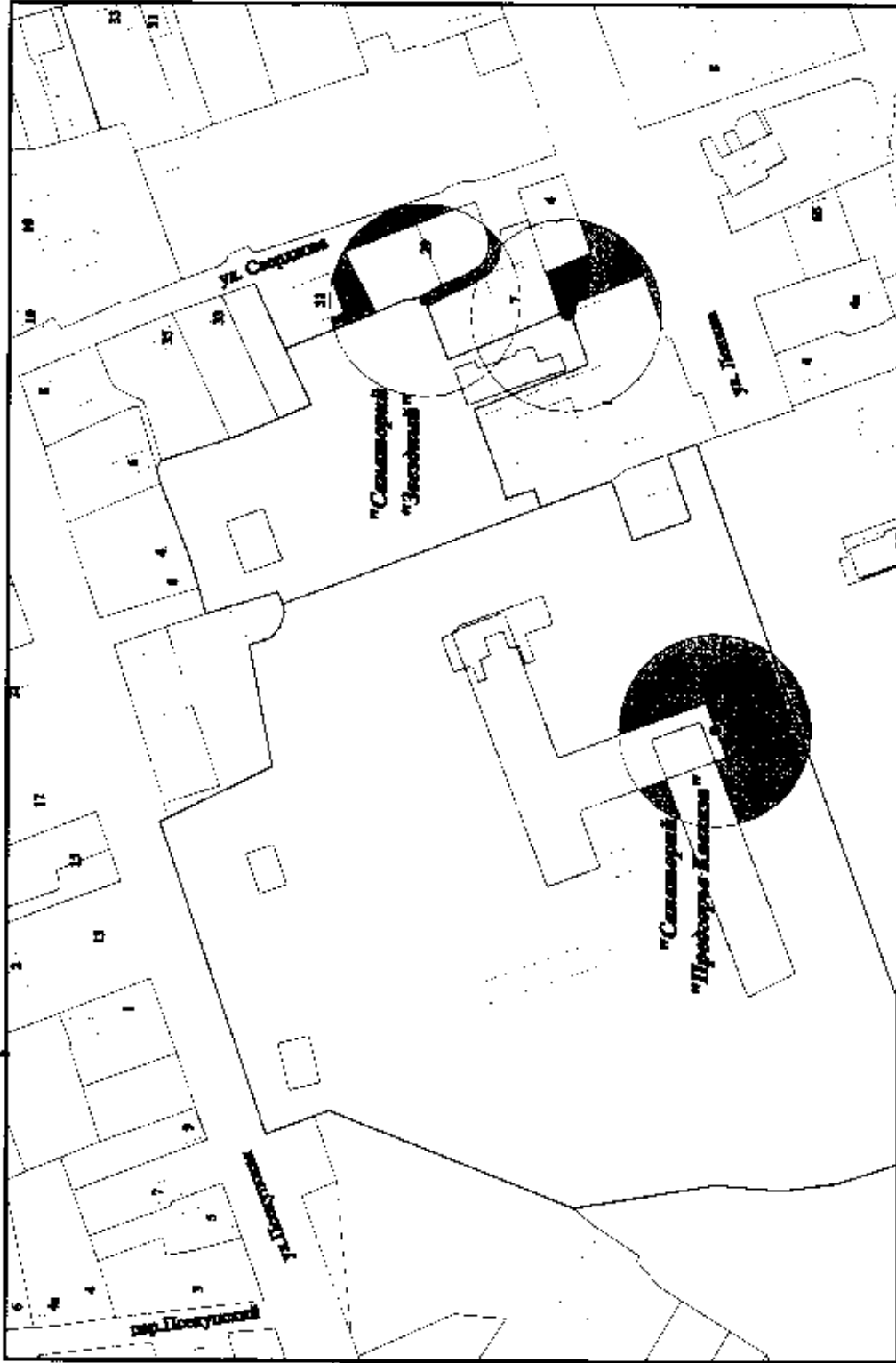
 - 30 м зона

СХЕМА № 47

границ прилегающих территорий к объекту,
на которой не допускается розничная продажа алкогольной продукции



• - ВХОД



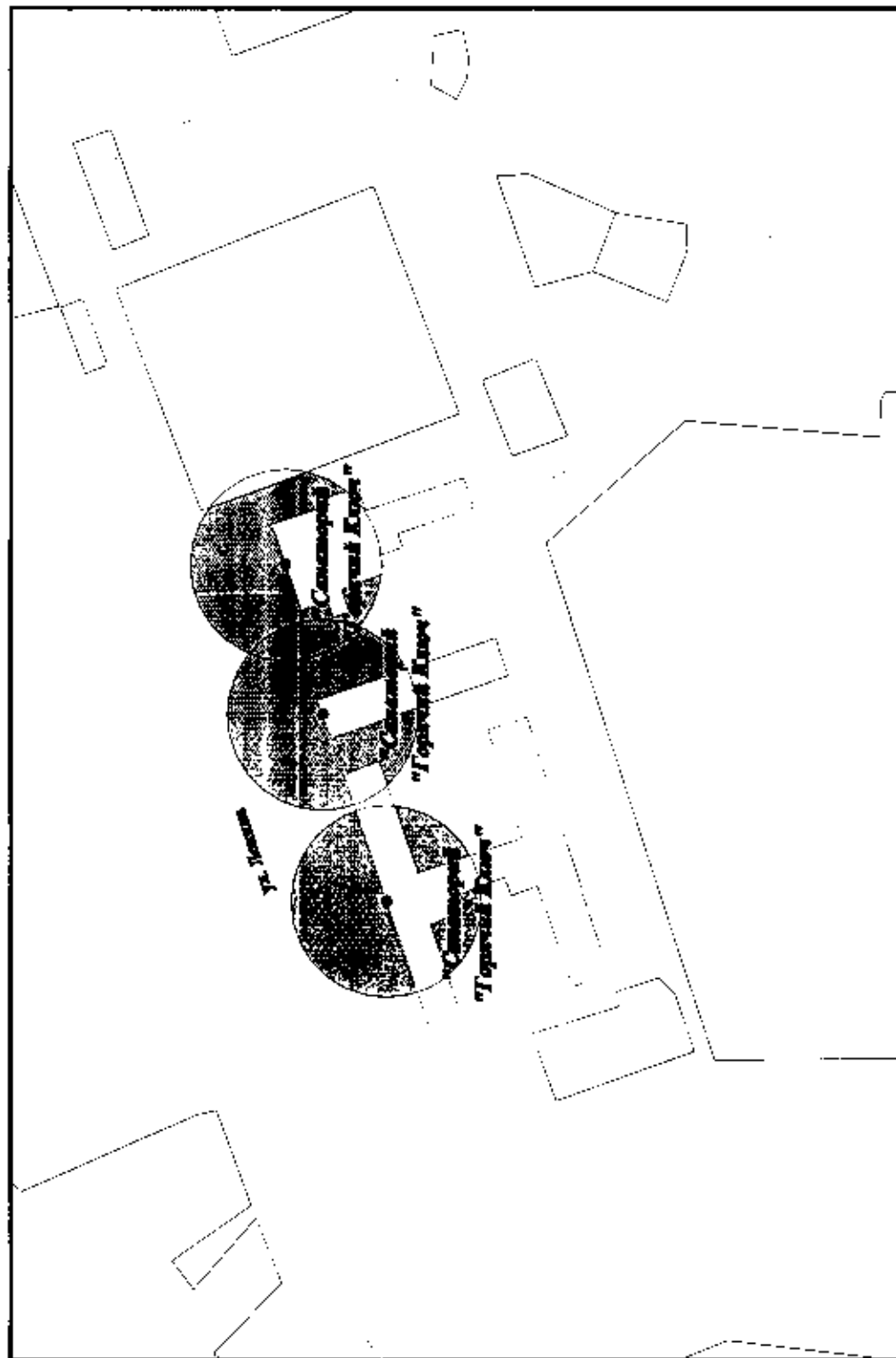
- зона ограничения розничной продажи алкоголя по улицам



- 30 м зона

СХЕМА № 48

границы прилегающих территорий в объёму,
на которой не допускается розничная продажа алкогольной продукции



• - ВХОД



- зона ограничения розничной продажи алкоголя по улицам



- 30 м зона


ЛИСТ СОГЛАСОВАНИЯ

проекта постановления администрации муниципального образования
город Горячий Ключ от 20.09.2014 № 1843

«Об определении границ прилегающих территорий к организациям и (или)
объектам, на которых не допускается розничная продажа
алкогольной продукции на территории муниципального образования
город Горячий Ключ»

Проект подготовлен и внесен:

Начальник управления
потребительской сферы



Т.М.Пензиева
02.09.2014

Проект согласован:


Заместитель главы
муниципального образования
город Горячий Ключ

А.Г.Бережной


Начальник правового управления


О.И.Пономарева
02.09.2014

Начальник общего отдела


Н.К.Кулетта
02.09.2014

Начальник отдела по информатизации
и административной реформе


С.В.Максимович
10.09.14